

ZARZĄDZENIE NR 673/2023
WÓJTA GMINY GODZIESZE WIELKIE

z dnia 6 lutego 2023 r.

w sprawie przyjęcia Gminnej Ewidencji Zabytków Gminy Godziesze Wielkie

Na podstawie art. 7 ust. 1 pkt 9 i art. 30 ust. 1 ustawy z dnia 8 marca 1990 r. o samorządzie gminnym (Dz. U. z 2023r. poz. 40) oraz art. 22 ust. 4 i 5 ustawy z dnia 23 lipca 2003r. o ochronie zabytków i opiece nad zabytkami (Dz. U. z 2022r., poz.840), zarządzam, co następuje:

§ 1. Przyjmuje się Gminną Ewidencję Zabytków Gminy Godziesze Wielkie w formie zbioru kart adresowych, zwaną dalej „ Ewidencją „,

§ 2. Wykaz obiektów ujętych w Ewidencji stanowi Załącznik nr 1 do niniejszego zarządzenia.

§ 3. 1. Ewidencja ma charakter zbioru otwartego i podlegać będzie aktualizacji.

2. Aktualizacja Ewidencji następować będzie zarządzeniem Wójta Gminy Godziesze Wielkie, po uprzednim uzgodnieniu zmian z Wielkopolskim Wojewódzkim Konserwatorem Zabytków.

§ 4. Zarządzenie wchodzi w życie z dniem podjęcia.

Wójt Gminy Godziesze
Wielkie

Józef Podłużny

Załącznik do zarządzenia Nr 673/2023
Wójta Gminy Godziesze Wielkie
z dnia 6 lutego 2023 r.

GMINNA EWIDENCJA OCHRONY ZABYTEKÓW

na podstawie: ustawy z dnia 17 września 2003 roku o ochronie zabytków i opiece nad Zabytkami (DZ.U. z 2022 r., poz. 840, Rozporządzenie Ministra Kultury i Dziedzictwa Narodowego z dnia 26 maja 2011 r w sprawie prowadzenia rejestru zabytków krajowej, wojewódzkiej i gminnej ewidencji zabytków oraz krajowego wykazu zabytków skradzionych lub wywiezionych za granicę niezgodnie z prawem (tj .Dz .U. z 2011, poz. 56).



GMINA GODZIESZE WIELKIE

Godziesze Wielkie, ul.11 Listopada 10, 62 - 872 Godziesze Małe
powiat kaliski, województwo wielkopolskie
(62) 7611089, (62) 7611158, (62) 7611053
E-mail: gmina@godzieszewielkie.pl

GODZIESZE WIELKIE

SPIS TREŚCI

I.	Arkusze aktualizacji	str. 1
II.	Podstawa prawna	str. 3
III.	Wstęp – zasady ogólne	str. 4
IV.	Ustalenia ogólne dotyczące opracowywania kart zabytków nieruchomych (GEZ)	str. 5
V.	Zasady sporządzania karty adresowej zabytku nieruchomego (GEZ)	str. 6
VI.	Sporządzania karty adresowej zabytku nieruchomego (GEZ) –dla stanowisk archeologicznych	str. 9
VII.	Wykaz obiektów ujętych w gminnej ewidencji zabytków	str. 14
VIII.	Karty adresowe	szt. 70
IX.	Płyta DVD z nagraniem kartami adresowymi	szt. 1

I. PODSTAWA PRAWNA

1. Rozporządzenie Ministra Kultury i Dziedzictwa Narodowego z dnia 26 maja 2011 r w sprawie prowadzenia rejestru zabytków krajowej, wojewódzkiej i gminnej ewidencji zabytków oraz krajowego wykazu zabytków skradzionych lub wywiezionych za granicę niezgodnie z prawem (tj. Dz.U. z 2011, poz. 56).
2. Ustawa z dnia 17 września 2003 roku O ochronie zabytków i opiece nad zabytkami (Dz.U. z 2022r., poz. 840).
3. Ustawy z dnia 7 lipca 1994 r. Prawo budowlane (Dz.U. z 2021, poz. 2351, ze zmianami)
4. Ustawy z dnia 27 marca 2003 r. o planowaniu i zagospodarowaniu przestrzennym (Dz.U. z 2022r. poz.503 ze zmianami)

III. WSTĘP – ZASADY OGÓLNE

Ochrona zabytków, które znajdują się na terenie gminy należy do obowiązków samorządu lokalnego. Zadania stojące przed organami administracji publicznej (m.in. Wójtem Gminy), precyzuje art. 4 ustawy z dnia 17 września 2003r. o ochronie zabytków i opiece nad zabytkami. Gminy między innymi mają dbać o:

- zapewnienie warunków prawnych, organizacyjnych i finansowych umożliwiających trwałe zachowanie zabytków oraz ich zagospodarowanie i utrzymanie,
- zapobieganie zagrożeniom mogącym spowodować uszczerbek dla wartości zabytku.

Jednym z obowiązków nałożonych przez ustawodawcę na gminy jest „uwzględnienie zadań ochronnych w planowaniu zagospodarowaniu przestrzennym oraz przy kształtowaniu środowiska”. Temu zadaniu ma służyć gminna ewidencja zabytków, o której jest mowa w artykule 22 pkt. 4: „Wójt (burmistrz, prezydent miasta) prowadzi gminną ewidencję zabytków w formie zbioru kart adresowych zabytków nieruchomości z terenu gminy”. Punkt 5 określa zakres gminnej ewidencji zabytków:

- zabytki nieruchome wpisane do rejestru;
- inne zabytki nieruchome znajdujące się w wojewódzkiej ewidencji zabytków;
- inne zabytki nieruchome wyznaczone przez wójta (burmistrza, prezydenta miasta) w porozumieniu z wojewódzkim konserwatorem zabytków.

Ustawa definiuje w art. 3 m. in. pojęcie zabytku nieruchomego i zabytku archeologicznego – nieruchomego i ruchomego w sposób następujący:

- 1) zabytek – nieruchomość lub rzecz ruchoma, ich części lub zespoły, będące dziełem człowieka lub związane z jego działalnością i stanowiące świadectwo minionej epoki bądź zdarzenia, których zachowanie leży w interesie społecznym ze względu na posiadaną wartość historyczną, artystyczną lub naukową,
- 2) zabytek ruchomy – rzecz ruchoma, jej część lub zespół rzeczy ruchomych
- 3) zabytek nieruchomy – nieruchomość, jej część lub zespół nieruchomości,
- 4) zabytek archeologiczny - zabytek nieruchomy, będący powierzchnią, podziemną lub podwodną pozostałością egzystencji i działalności człowieka, złożoną z nawarstwień kulturowych i znajdujących się w nich wytworów bądź ich śladów albo zabytek ruchomy , będący tym wytworem.

IV. USTALENIA OGÓLNE DOTYCZĄCE OPRACOWYWANIA KART ADRESOWYCH ZABYTKU NIERUCHOMEGO (GEZ)

1. Karta służy do zewidencjonowania jednostkowego zabytku nieruchomego w gminnej ewidencji zabytków.
2. Gminna ewidencja zabytków prowadzona jest przez Wójta Gminy, w formie zbioru kart adresowych zabytków nieruchomych z terenu gminy.
3. Przy wypełnianiu karty należy posługiwać się stylem zwięzłym i jasnym, używając obowiązującej terminologii.
4. Poszczególne rubryki kart należy wypełniać pismem maszynowym lub komputerowym, każdy egzemplarz oddzielnie (nie przez kalkę).
5. Rubryki, co do których autor nie uzyskał danych, należy pozostawić nie wypełnione (bez przekreśleń).
6. Plany i szkice winny być wykonane w formie odbitek kserograficznych lub fotograficznych. Fotografie powinny być wykonane na papierze fotograficznym błyszczącym w formacie minimum 7,5 x 10,5 cm (nie dopuszcza się drukowania zdjęć na drukarkach atramentowych).
7. Wszystkie ilustracje i rysunki umieszczone na karcie winny być opatrzone podpisami.
8. Karty adresowe zabytków nieruchomych należy wykonywać na papierze o gramaturze 180 - 240 g/m² w formacie A4.
9. Karta adresowa zabytku nieruchomego podzielona jest na 8 pól (rubryk).

V. ZASADY SPORZĄDZANIA KARTY ADRESOWEJ ZABYTKU NIERUCHOMEGO (GEZ)

1. Nazwa

- określić rodzaj obiektu zabytkowego z podaniem jego nazwy własnej lub nazwy tradycyjnej,
- nazwę obiektu pisać wersalikami, np.: ZAMEK, DWÓR OBRONNY, KOŚCIÓŁ PAR. P.W. ŚW. ANTONIEGO,
- w przypadku zmiany funkcji obiektu – na pierwszym miejscu podać funkcję pierwotną, na drugim – obecną, np.: ZAJAZD, ob. poczta, DWÓR, ob. szkoła (nie należy pisać: d. zajazd, ob. szkoła, d. dwór, ob. dom),
- w przypadku, gdy obiekt jest elementem integralnego zespołu budowlanego należy podać jego nazwę, np.: TKALNIA w zespole fabrycznym, DZWONNICA w zespole kościoła par. p.w. św. Antoniego, STODOŁA w zespole folwarcznym,
- przy zabytkach sakralnych – podać wezwanie i rangę kościoła, np. parafialny, filialny, kolegiacki, klasztorny itp.,
- w przypadku zmiany wyznania, wezwania lub rangi kościoła należy podać na pierwszym miejscu określenie pierwotne, na drugim miejscu obecne, np. KOŚCIÓŁ EWANGELICKI, ob. rzym.-kat. par. p.w. św. Anny, KOŚCIÓŁ KLASZTORNY KARMELITÓW P.W. ŚW. JÓZEFA, ob. par. p.w. św. Antoniego Padewskiego,
- do budynków mieszkalnych stosować określenie zgodne z funkcją i formą architektoniczną, tj. dom, chałupa, kamienica, willa. Na drugim miejscu podać nazwę własną obiektu, np. KAMIENICA „POD ORŁEM”, WILLA „MARIA”,
- w przypadku budownictwa wiejskiego podawać: numer gospodarstwa, a w przypadku stosunkowo niedawnej zmiany numeracji podać w nawiasie poprzedni numer, np. ZAGRODA NR 83 (d. 79); należy podać również ewentualną miejscową nazwę części wsi, przysiółka itp., np.: DOM (CHAŁUPA) NR 22 „ZARZEKĄ”, STODOŁA w zagrodzie nr 84 „NA JAŚKOWYM POLU”,
- w przypadku obiektów przemysłowych i gospodarczych należy zwrócić uwagę na ścisłe określenie funkcji, tzn. pisać TKALNIA, WALCOWNIA, CHLEW, OBORA, STODOŁA, a określenia – „budynek przemysłowy”, „budynek produkcyjny”, „budynek gospodarczy” stosować tylko wtedy, gdy nie można ustalić ścisłej funkcji.

2. Czas powstania

- podać rok lub lata budowy,
- w przypadku braku pewnych, sprawdzonych danych o dacie powstania obiektu należy określić ją w przybliżeniu, np. k. XV w., pocz. XVII w., poł. XVIII w., XVIII/XIX w., 1 ćw. XIX w., l. 30. XX w.,

3. Miejscowość

- aktualna nazwa miejscowości napisana wersalikami drukiem rozstrzelonym; należy zwracać uwagę na poprawne podanie nazw, zgodnie z urzędowym spisem miejscowości, np. Wąchock.

4. Adres (ulica, nr posesji)

- podać dokładny, sprawdzony w terenie adres, tj. aktualną nazwę ulicy i aktualny numer budynku, np. ul. Poprzeczna 7,
- w przypadku stosunkowo niedawnej zmiany nazwy ulicy podać w nawiasie nazwę poprzednią, to samo dotyczy zmiany numeru budynku,
- przy obiektach nieposiadających adresu (kaplice, wiatraki, zagrody) zwięźle opisać ich położenie w stosunku do sieci drogowej, wodnej lub najbliższej miejscowości,

5. Przynależność administracyjna

nazwę województwa, powiatu i gminy podać zgodnie z obowiązującym od 1.01.1999 r. podziałem administracyjnym kraju,

- nazwa województwa w formie przymiotnikowej, np. mazowieckie,
- nazwa powiatu w formie przymiotnikowej, np. jeleniogórski,
- nazwa gminy w formie rzeczownikowej w mianowniku, np. Radziejowice.

6. Formy ochrony

Formy ochrony zabytków określa art. 7 ustawy o ochronie zabytków i opiece nad zabytkami z dnia 23 lipca 2003 r.:

- wpis do rejestru zabytków,
- uznanie za pomnik historii,

- utworzenie parku kulturowego,
- ustalenia ochrony w miejscowym planie zagospodarowania przestrzennego albo w decyzji o ustaleniu lokalizacji inwestycji celu publicznego, decyzji o warunkach zabudowy, decyzji o zezwoleniu na realizację inwestycji drogowej, decyzji o ustaleniu lokalizacji linii kolejowej lub decyzji o zezwoleniu na realizację inwestycji w zakresie lotniska użytku publicznego.

W związku z powyższym w tej rubryce należy wpisać:

- dokładny numer i pełną datę wpisu obiektu do rejestru zabytków (rejestr jest dostępny u wojewódzkich konserwatorów zabytków oraz na stronie internetowej Narodowego Instytutu Dziedzictwa www.nid.pl)
- dokument (rozporządzenie Prezydenta RP) i datę uznania obiektu (obiektów) za pomnik historii (wykaz jest dostępny na stronie internetowej Narodowego Instytutu Dziedzictwa www.nid.pl),
- numer i datę uchwały dotyczącej utworzenia parku kulturowego,
- numer i datę uchwały dotyczącej planu zagospodarowania przestrzennego, decyzji: o ustaleniu lokalizacji inwestycji celu publicznego, decyzji o warunkach zabudowy, decyzji o zezwoleniu na realizację inwestycji drogowej, decyzji o ustaleniu lokalizacji linii kolejowej lub decyzji o zezwoleniu na realizację inwestycji w zakresie lotniska użytku publicznego.

7. Opracowanie karty adresowej (autor, data i podpis)

W rubryce wpisuje się imię i nazwisko autora, datę oraz odręczny podpis.

8. Fotografia z opisem wskazującym orientację albo mapa z zaznaczonym stanowiskiem archeologicznym

W rubryce należy umieścić zdjęcie obiektu z jego najbardziej charakterystycznej strony oraz opatrzyć opisem, np. widok od strony pn., chałupa od strony południowo-zachodniej itp.

VI. ZASADY SPORZĄDZANIA KARTY ADRESOWEJ ZABYTKU NIERUCHOMEGO (GEZ) – DLA STANOWISK ARCHEOLOGICZNYCH

1. Nazwa

- określić rodzaj obiektu zabytkowego tzn. wpisać: STANOWISKO ARCHEOLOGICZNE

2. Czas powstania

- podać chronologię (wszystkie fazy zasiedlenia) i funkcje stanowiska wg wzoru:
chronologia – funkcja, np.:
epoka brązu – osada
okres wpływów rzymskich – cmentarzysko
okres wpływów rzymskich – osada
wczesne średniowiecze – osada
okres nowożytny - osada

3. Miejscowość

- aktualna nazwa miejscowości napisana wersalikami drukiem rozstrzelonym; należy zwracać uwagę na poprawne podanie nazw, zgodnie z urzędowym spisem miejscowości, np. Wąchock.

4. Adres (lokalizacja w ramach AZP lub/i adres)

- w przypadku stanowisk zlokalizowanych na terenach zabudowanych, gdzie istnieje identyfikacja adresowa należy obok lokalizacji w ramach AZP podać również nazwę ulicy i nr posesji,
- podać nr obszaru AZP,
- podać nr stanowiska w miejscowości,
- podać nr stanowiska na obszarze.

5. Przynależność administracyjna

nazwę województwa, powiatu i gminy podać zgodnie z obowiązującym od 1.01.1999 r. podziałem administracyjnym kraju,

- nazwa województwa w formie przymiotnikowej, np. mazowieckie,
- nazwa powiatu w formie przymiotnikowej, np. jeleniogórski,

- nazwa gminy w formie rzeczownikowej w mianowniku, np. Radziejowice.

6. Formy ochrony

Formy ochrony zabytków określa art. 7 Ustawy o ochronie zabytków i opiece nad zabytkami z dnia 23 lipca 2003 r. z późniejszymi zmianami ustawy:

- wpis do rejestru zabytków,
- uznanie za pomnik historii,
- utworzenie parku kulturowego,
- ustalenia ochrony w miejscowym planie zagospodarowania przestrzennego albo w decyzji o ustaleniu lokalizacji inwestycji celu publicznego, decyzji o warunkach zabudowy, decyzji o zezwoleniu na realizację inwestycji drogowej, decyzji o ustaleniu lokalizacji linii kolejowej lub decyzji o zezwoleniu na realizację inwestycji w zakresie lotniska użytku publicznego.

W związku z powyższym w tej rubryce należy wpisać:

- dokładny numer i pełną datę wpisu obiektu do rejestru zabytków (rejestr jest dostępny u wojewódzkich konserwatorów zabytków oraz na stronie internetowej Narodowego Instytutu Dziedzictwa www.nid.pl)
- dokument (rozporządzenie Prezydenta RP) i datę uznania obiektu (obiektów) za pomnik historii (wykaz jest dostępny na stronie internetowej Narodowego Instytutu Dziedzictwa www.nid.pl),
- numer i datę uchwały dotyczącej utworzenia parku kulturowego,
- numer i datę uchwały dotyczącej planu zagospodarowania przestrzennego, decyzji: o ustaleniu lokalizacji inwestycji celu publicznego, decyzji o warunkach zabudowy, decyzji o zezwoleniu na realizację inwestycji drogowej, decyzji o ustaleniu lokalizacji linii kolejowej lub decyzji o zezwoleniu na realizację inwestycji w zakresie lotniska użytku publicznego.

7. Opracowanie karty adresowej (autor, data i podpis)

W rubryce wpisuje się imię i nazwisko autora, datę oraz odręczny podpis.

8. Fotografia z opisem wskazującym orientację albo mapa z zaznaczonym stanowiskiem archeologicznym

W przypadku karty adresowej stanowiska archeologicznego rubryka powinna zawierać wycinek mapy w skali 1:25 000 z zaznaczonym hipotetycznym zasięgiem zabytku archeologicznego oraz wskazanie godła i numeru arkusza mapy.

GEZ

KARTA ADRESOWA ZABYTKU NIERUCHOMEGO

1. Nazwa

2. Czas powstania

8. Fotografia z opisem wskazującym orientację albo mapa z zaznaczonym stanowiskiem archeologicznym

3. Miejscowość

4. Adres

5. Przynależność administracyjna

województwo

powiat

gmina

6. Formy ochrony

7. Opracowanie karty (autor, data i podpis)

Gmina Godziesze Wielkie

wykaz obiektów ujętych w gminnej ewidencji zabytków

Lp.	Miejscowość	Obiekt	Ulica/nr	Technika	Czas powstania	właściciel	Rejestr	Uwagi
1.	Bałośń	Dom nr 22	22	mur.	ok. 1920r.	właściciel prywatny		
2.	Borek	Dom nr 63	ul. Kaliska 63	drewn.	k. XIX w.	właściciel prywatny		
3.	Godziesze Wielkie	Kościół Par. P. W. ŚW. Bartłomieja Apostoła	ul. Kardynała Stefana Wyszyńskiego 3	drewn.	1781 – 1782r.	Parafia św. Bartłomieja Apostoła	kl.IV-73/80/54 z 4.06.1954	
4.	Godziesze Wielkie	Dzwonnica w zespole kościoła par. p.w. św. Bartłomieja Apostoła	ul. Kardynała Stefana Wyszyńskiego 3	drewn.	k. XVIII w.	Parafia św. Bartłomieja Apostoła	221/459 z 1.02.1969	
5.	Godziesze Wielkie	Plebania w zespole kościoła par. p.w. św. Bartłomieja Apostoła	ul. Kardynała Stefana Wyszyńskiego 3	mur.	1910r.	Parafia św. Bartłomieja Apostoła		
6.	Godziesze Wielkie	Organistówka w zespole kościoła par. p.w. św. Bartłomieja Apostoła	ul. Kardynała Stefana Wyszyńskiego 3	mur.	1910r.	Parafia św. Bartłomieja Apostoła		
7.	Godziesze Wielkie	Grobowiec K. Bełta - Śniechowskiego	ul. Cmentarna	mur.	pocz. XX w.	właściciel prywatny		
8.	Godziesze Wielkie	Grobowiec Władysława Jezierskiego	ul. Cmentarna	mur.	ok. 1910r.	właściciel prywatny		

9.	Godziesze Wielkie	szkoła ob. dom mieszkalny	ul. Konopnickiej 25	mur.	k. XIX w.	właściciel prywatny	
10.	Godziesze Wielkie	remiza strażacka	ul. Cmentarna 4	mur.	1909r.	OSP w Godzieszach Wielkich	
11.	Godziesze Wielkie	dom	ul. Borkowska 7	drewn.	1924r.	właściciel prywatny	
12.	Godziesze Wielkie	dom w zagrodzie nr 9	ul. Borkowska 9	drewn.	1866r.	właściciel prywatny	
13.	Godziesze Wielkie	stodoła w zagrodzie nr 9	ul. Borkowska 9	drewn.	1903r.	właściciel prywatny	
14.	Godziesze Wielkie	budynek gospodarczy w zagrodzie nr 9	ul. Borkowska 9	drewn.	1900r.	właściciel prywatny	
15.	Godziesze Wielkie	dom	ul. Konopnickiej 6	drewn.	k. XIX w.	właściciel prywatny	
16.	Godziesze Wielkie	stodoła	ul. Kosmowa 5	drewn.	poł. XIX w.	właściciel prywatny	
17.	Godziesze Wielkie	obora w zagrodzie nr 6	ul. Kosmowa 6	ruda	ok. 1900r.	właściciel prywatny	
18.	Godziesze Wielkie	dom	ul. Kosmowa 8	mur.	1926r.	właściciel prywatny	
19.	Godziesze Małe	dom	ul. Ostrowska 2	mur.	1928r.	właściciel prywatny	
20.	Godziesze Małe	spichlerz - piwnica	ul. Ostrowska 52	drewn./mur.	poł. XIX w.	właściciel prywatny	

21.	Godziesze Wielkie	dom	ul. Rynek 1	mur.	pocz. XX w.	właściciel prywatny	
22.	Godziesze Wielkie	dom	ul. Rynek 2	drewn.	k. XIX w.	właściciel prywatny	
23.	Godziesze Wielkie	dom	ul. Rynek 3	mur.	1935r.	właściciel prywatny	
24.	Godziesze Wielkie	dom	ul. Rynek 5	mur.	1930r.	właściciel prywatny	
25.	Godziesze Wielkie	Dom Samop. Chłop. Ob. Budynek Tradycji Gminy Godziesze Wielkie	ul. Rynek 7	mur.	pocz. XX w.	Parafia św. Bartłomieja Apostoła	
26.	Godziesze Wielkie	dom	ul. 3 Maja 19	mur.	1935r.	właściciel prywatny	
27.	Godziesze Małe	dom	ul. Zadowicka 3	drewn.	k. XIX w.	właściciel prywatny	
28.	Godziesze Małe	dom	ul. Zadowicka 35	drewn.	1915 – 17 r.	właściciel prywatny	
29.	Godziesze Małe	dom w zagrodzie nr 42	ul. Zadowicka 42	drewn.	pocz. XX w.	właściciel prywatny	
30.	Godziesze Małe	stajnia – obora w zagrodzie nr 42	ul. Zadowicka 42	drewn.	k. XIX w.	właściciel prywatny	
31.	Godziesze Małe	dom	ul. Zadowicka 46	drewn.	ok. 1918 - 1922r.	właściciel prywatny	

32.	Godziesze Małe	dom	ul. Zadowicka 60	drewn.	p. XX w.	właściciel prywatny	
33.	Godziesze Małe	dom	ul. Zadowicka 66	drewn.	1922r.	właściciel prywatny	
34.	Godzieszki	dom nr 7	7	drewn.	ok.1910r.	właściciel prywatny	
35.	Godzieszki	dom nr 11	11	drewn.	ok.1918r.	właściciel prywatny	
36.	Godzieszki	dom nr 16	16	drewn.	ok.1925r.	właściciel prywatny	
37.	Godzieszki	Piwnica nr 21	21	ruda	ok.1920r.	właściciel prywatny	
38.	Godzieszki	dom w zagrodzie nr 23	23	drewn.	p. XX w.	właściciel prywatny	
39.	Godzieszki	spichlerz w zagrodzie nr 23	23	drewn.	p. XX w.	właściciel prywatny	
40.	Godzieszki	piwnica w zagrodzie nr 23	23	ruda	p. XX w.	właściciel prywatny	
41.	Nowa Kakawa	dom nr 3	3	drewn.	ok.1918r.	właściciel prywatny	
42.	Nowa Kakawa	dom nr 8	8	drewn.	ok.1910r.	właściciel prywatny	

43.	Nowa Kakawa	dom nr 10	10	drewn.	p. XX w.	właściciel prywatny	
44.	Nowa Kakawa	dom nr 15	15	drewn.	ok. 1920r.	właściciel prywatny	
45.	Nowa Kakawa	piwnica w zagrodzie nr 15	15	mur.	1920r.	właściciel prywatny	
46.	Saczyn	dom nr 3	3	głina	1930r.	właściciel prywatny	
47.	Saczyn	dom nr 25	25	drewn.	k. XIX w.	właściciel prywatny	
48.	Saczyn	dom nr 35	35	drewn.	p. XX w.	właściciel prywatny	
49.	Saczyn	dom nr 36	36	drewn.	ok. 1920r.	właściciel prywatny	
50.	Skrzatki	dom w zagrodzie nr 6	6	drewn.	1924r.	właściciel prywatny	
51.	Stobno	dwór w zespole dworskim nr 63	63	mur.	2 ćw. XIX w. przebud. po 1961r.	właściciel prywatny	
52.	Stobno	stajnia, budynek inwentarski w zespole dworskim nr 63	63	mur.	4 ćw. XIX w.	właściciel prywatny	
53.	Stobno	park w zespole dworskim nr 63	63		3 ćw. XIX w.	właściciel prywatny	

54.	Takomyśle	dom nr 15	15	drewn.	1 ćw. XX w.	właściciel prywatny	
55.	Takomyśle	dom nr 16	16	drewn.	1925r.	właściciel prywatny	
56.	Wola Droszewska	dom nr 53	53	drewn.	1868r.	właściciel prywatny	
57.	Wola Droszewska	obora nr 88	88	mur.	ok. 1920r.	właściciel prywatny	
58.	Wolica	stodoła nr 49	49	drewn.	1 ćw. XX w.	właściciel prywatny	
59.	Zajączki Bankowe	dom nr 21	21	drewn.	4 ćw. XIX w.	właściciel prywatny	
60.	Żydów	figura przydrożna Matki Bożej	ul. Szkolna	mur.	1923r.	OSP w Żydowie	
61.	Żydów	dwór w zespole dworskim	ul. Szkolna 2	mur.	k. XIX w. rozb. 1912r.	właściciel prywatny	503/A z 26.08.1988
62.	Żydów	stodoła w zespole dworskim	ul. Szkolna 2	mur.	1887r.	właściciel prywatny	534/A z 25.07.1990
63.	Żydów	spichlerz w zespole dworskim	ul. Szkolna 2	mur.	3 ćw. XIX w.	właściciel prywatny	534/A z 25.07.1990
64.	Żydów	park w zespole dworskim	ul. Szkolna 2	-	3 ćw. XIX w.	właściciel prywatny	534/A z 25.07.1990

65.	Żydów	kwatery Oficera, ob. przedszkole	ul. Szkolna 72	mur.	1904 - 1905	Gmina Godziesze Wielkie	
66.	Żydów	stłupki ogrodzeniowe - dyszle	ul. Szkolna 72	met.	4 ćw. XIX wieku	Gmina Godziesze Wielkie	
67.	Żydów	piwnica ziemna	ul. Szkolna 72	cegła	1904 - 1905	Gmina Godziesze Wielkie	
68.	Żydów	Koszary Kozaków, ob. szkoła	ul. Szkolna 72	mur.	1904 - 1905	Gmina Godziesze Wielkie	
69.	Kakawa-Kolonia	dom (chalupa)	36	mur.	1920	Gmina Godziesze Wielkie	
70.	Saczyn	Szkoła, ob. przedszkole	103	mur.	1936 - 1937	Gmina Godziesze Wielkie	

Przy opracowywaniu w/w „Gminnej ewidencji ochrony zabytków wykorzystano materiały zawarte na stronach;
http://www.nid.pl/pl/Informacje_ogolne/Zabytki_w_Polsce/Ewidencja_zabytkow/

Uwaga

Wszelkie treści zamieszczone w „Gminnej ewidencji ochrony zabytków - GMINA GODZIESZE WIELKIE” podlegają ochronie prawnej na podstawie przepisów ustawy z dnia 4 lutego 1994 r. o prawie autorskim i prawach pokrewnych (tj. Dz.U. z 2022r., poz. 2508). Bez zgody autora zabronione jest m.in. powielanie treści, ich kopiowanie, przedruk i przetwarzanie z zastosowaniem jakichkolwiek środków elektronicznych, zarówno w całości, jak i w części.

Zabronione jest dalsze rozpowszechnianie, o którym mowa w art. 25 ust. 1 pkt. b ustawy z dnia 4 lutego 1994 r. o prawie autorskim i prawach pokrewnych

GEZ

KARTA ADRESOWA ZABYTKU NIERUCHOMEGO

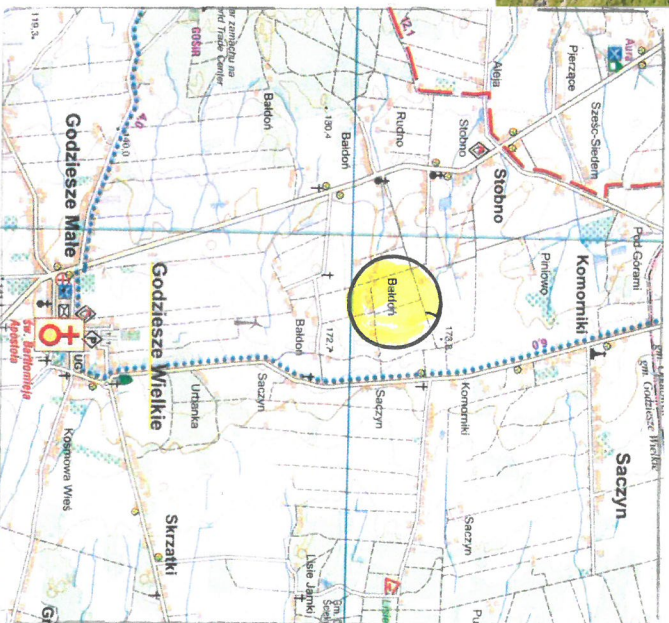
1. Nazwa

DOM NR 22

2. Czas powstania

ok. 1920 r.

8. Fotografia z opisem wskazującym orientację albo mapa z zaznaczonym stanowiskiem archeologicznym



3. Miejscowość

BALDON

4. Adres

Baldon 22

5. Przynależność administracyjna

Województwo wielkopolskie

Powiat kaliski

Gmina Godziesze Wielkie

6. Formy ochrony

7. Opracowanie karty (autor, data i podpis)

Roman PLUTA 23.04.2017r.

KARTA ADRESOWA ZABYTKU NIERUCHOMEGO

3. Miejscowość
B O R E K

1. Nazwa

DOM NR 63

2. Czas powstania

k. XIX w.

8. Fotografia z opisem wskazującym orientację albo mapa z zaznaczonym stanowiskiem archeologicznym



4. Adres

ul. Kaliska 63

5. Przynależność administracyjna

Województwo wielkopolskie

Powiat kaliski

Gmina Godziesze Wielkie

6. Formy ochrony

7. Opracowanie karty (autor, data i podpis)

Roman PLUTA 23.04.2017r.

GEZ KARTA ADRESOWA ZABYTKU NIERUCHOMEGO

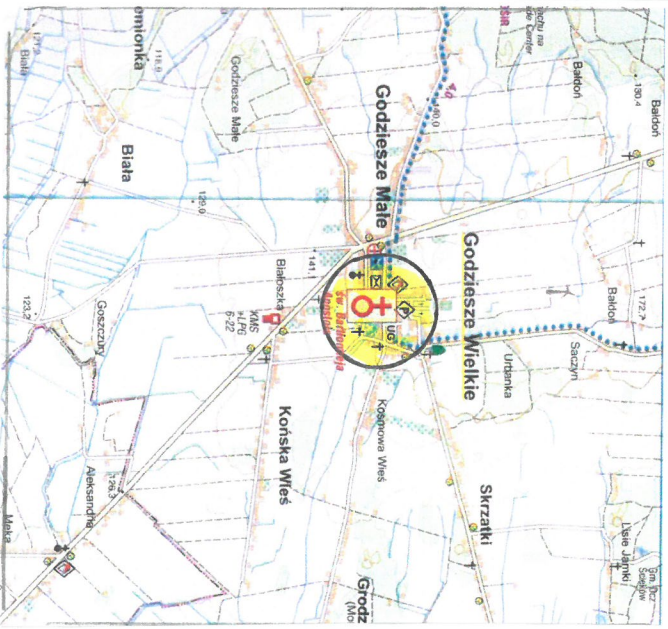

1. Nazwa

KOŚCIÓŁ PAR. P. W. ŚW. BARTŁOMIEJA APOSTOŁA

2. Czas powstania

1781 - 1782

8. Fotografia z opisem wskazującym orientację albo mapa z zaznaczonym stanowiskiem archeologicznym



3. Miejscowość

GODZIESZE WIELKIE

4. Adres

ul. Kard. Wyszyńskiego 1

*Poprawny adres obiektu:
Godziesze Wielkie, ul. Karolymole
Sępsowa Wyszyńskiego m 3*

5. Przynależność administracyjna

Województwo wielkopolskie

Powiat kaliski

Gmina Godziesze Wielkie

6. Formy ochrony

nr rej.: K.IV-73/80/54 z 4.06.1954

7. Opracowanie karty (autor, data i podpis)

Roman PLUTA 23.04.2017r.

GEZ

KARTA ADRESOWA ZABYTKU NIERUCHOMEGO

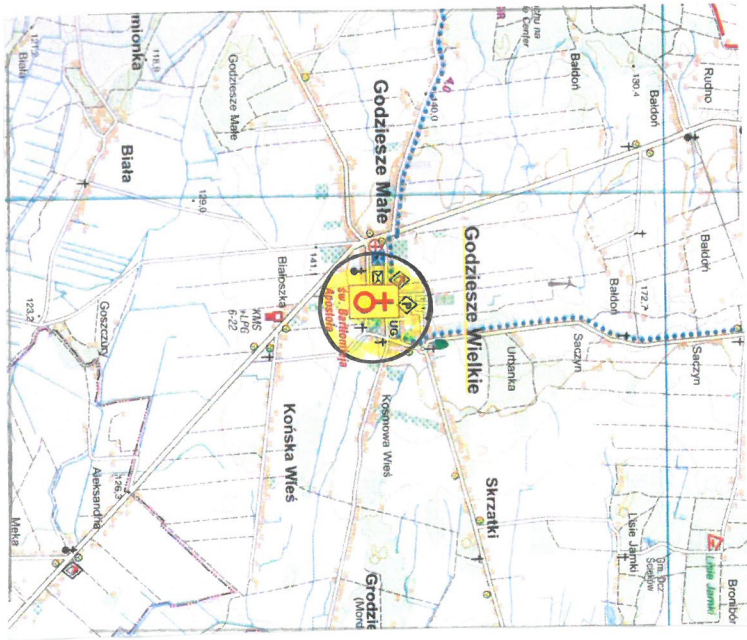
1. Nazwa

DZWONNICA w zespole kościoła par. p.w. św. Bartłomieja Apostoła

2. Czas powstania

k. XVIII w.

8. Fotografia z opisem wskazującym orientację albo mapa z zaznaczonym stanowiskiem archeologicznym



3. Miejscowość

GODZIESZE WIELKIE

4. Adres

ul. Kard. Wyszyńskiego 1

*Poprzedni adres obiektu:
Godziesze Wielkie, ul. Karłowicza
Sępała Nyszyńskiego nr 3*

5. Przynależność administracyjna

Województwo wielkopolskie

Powiat kaliski

Gmina Godziesze Wielkie

6. Formy ochrony

Nr rej.: :221/459 z 1.02.1969

7. Opracowanie karty (autor, data i podpis)

Roman PLUTA 23.04.2017r.

GEZ

KARTA ADRESOWA ZABYTKU NIERUCHOMEGO

1. Nazwa

**PLEBANIA w zespole kościoła par. p.w. św.
Bartłomieja Apostoła**

2. Czas powstania

1910r.

8. Fotografia z opisem wskazującym orientację albo mapa z zaznaczonym stanowiskiem archeologicznym



3. Miejscowość

GODZIESZE WIELKIE

4. Adres

ul. Kard. Wyszyńskiego 1

*Poprzedni adres obiektu:
Gołkierne Dzielbit, ul. Karolymowa
Stefana Dymyńskiego nr 3*

5. Przynależność administracyjna

Województwo wielkopolskie

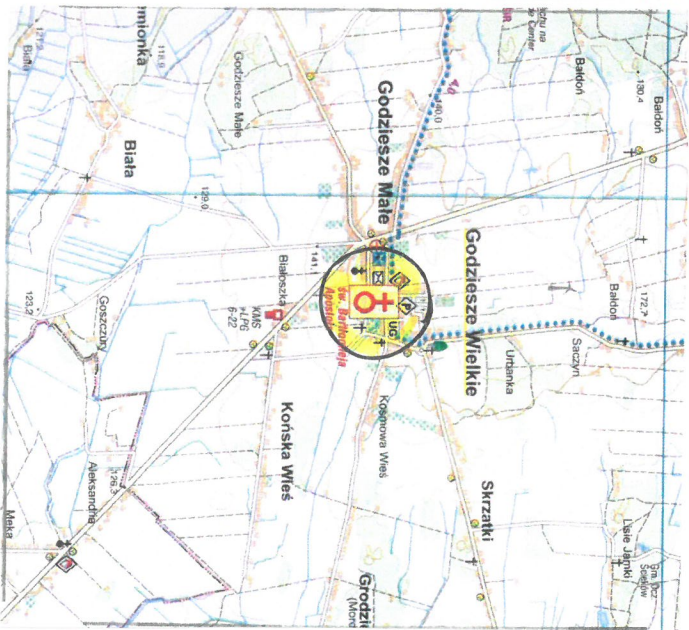
Powiat kaliski

Gmina Godziesze Wielkie

6. Formy ochrony

7. Opracowanie karty (autor, data i podpis)

Roman PLUTA 23.04.2017r.



GEZ

KARTA ADRESOWA ZABYTKU NIERUCHOMEGO

3. Miejscowość

GODZIESZE WIELKIE

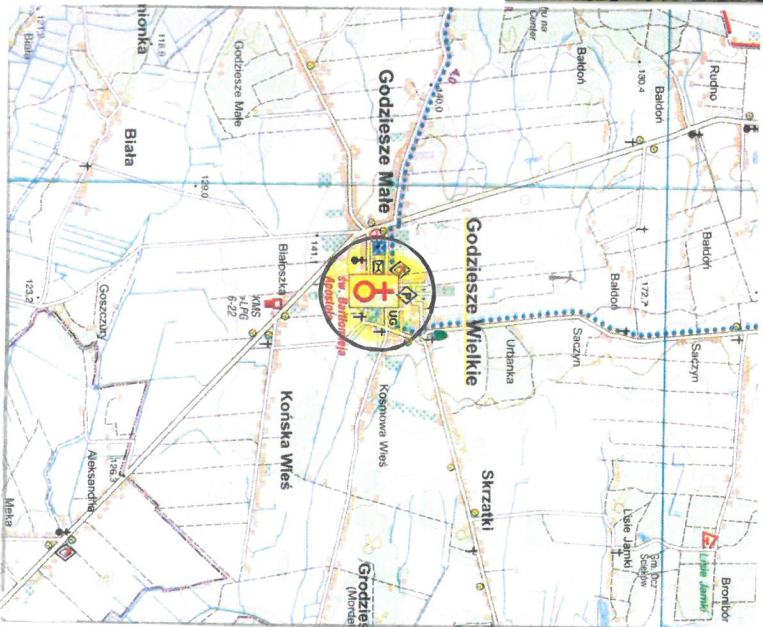
1. Nazwa

ORGANISTÓWKA w zespole kościoła par. p.w. św.
Bartłomieja Apostoła

2. Czas powstania

1910r.

8. Fotografia z opisem wskazującym orientację albo mapa z zaznaczonym stanowiskiem archeologicznym



4. Adres

ul. Kard. Wyszyńskiego 1

*Poprawny adres obiektu:
Godziesze Wielkie, m. Karolymała
Stefana Wyszyńskiego m 3*

5. Przynależność administracyjna

Województwo wielkopolskie

Powiat kaliski

Gmina Godziesze Wielkie

6. Formy ochrony

7. Opracowanie karty (autor, data i podpis)

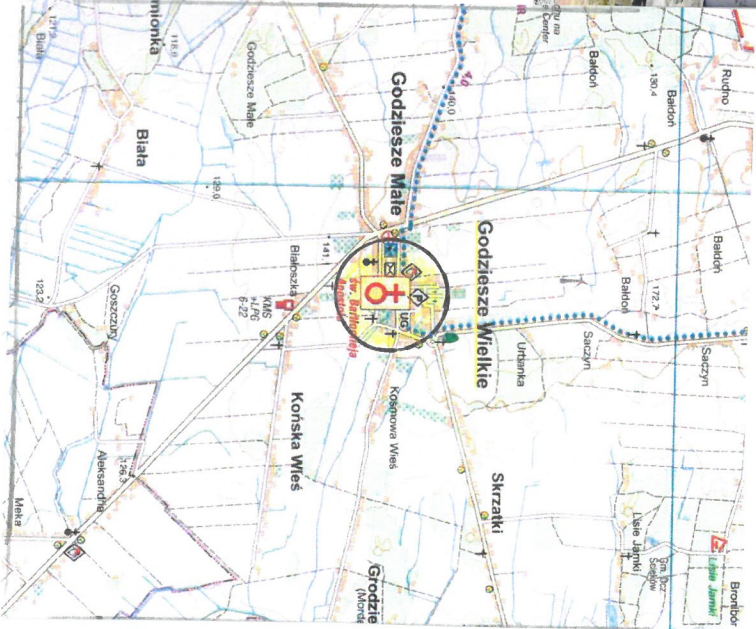

Roman PLUTA 23.04.2017r.

GEZ KARTA ADRESOWA ZABYTKU NIERUCHOMEGO

1. Nazwa
2. Czas powstania

GROBOWIEC K. BELTA - ŚNIECHOWSKIEGO
pocz. XX w.

8. Fotografia z opisem wskazującym orientację albo mapa z zaznaczonym stanowiskiem archeologicznym



3. Miejscowość

GODZIESZE WIELKIE

4. Adres

**ul. Cmentarna
- przy głównej alei cmentarnej**

5. Przynależność administracyjna

**Województwo wielkopolskie
Powiat kaliski
Gmina Godziesze Wielkie**

6. Formy ochrony

7. Opracowanie karty (autor, data i podpis)

Roman PLUTA 23.04.2017r.

GEZ

KARTA ADRESOWA ZABYTKU NIERUCHOMEGO

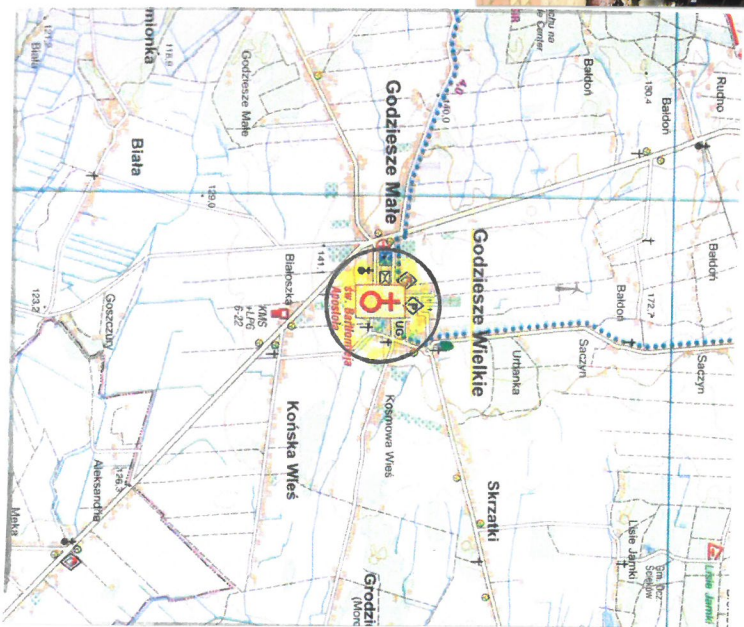
1. Nazwa

GROBOWIEC WŁADYSŁAWA JEZIERSKIEGO

2. Czas powstania

ok. 1910r

8. Fotografia z opisem wskazującym orientację albo mapa z zaznaczonym stanowiskiem archeologicznym



3. Miejscowość

GODZIESZE WIELKIE

4. Adres

**ul. Cmentarna
- przy głównej alei cmentarnej**

5. Przynależność administracyjna

Województwo wielkopolskie

Powiat kaliski

Gmina Godziesze Wielkie

6. Formy ochrony

7. Opracowanie karty (autor, data i podpis)

Roman PLUTA 23.04.2017r.

GEZ

KARTA ADRESOWA ZABYTKU NIERUCHOMEGO

3. Miejscowość

GODZIESZE WIELKIE

1. Nazwa

SKOŁA ob. dom mieszkalny

2. Czas powstania

K. XIX w.

8. Fotografia z opisem wskazującym orientację albo mapa z zaznaczonym stanowiskiem archeologicznym



4. Adres

ul. Konopnickiej 25

5. Przynależność administracyjna

Województwo wielkopolskie

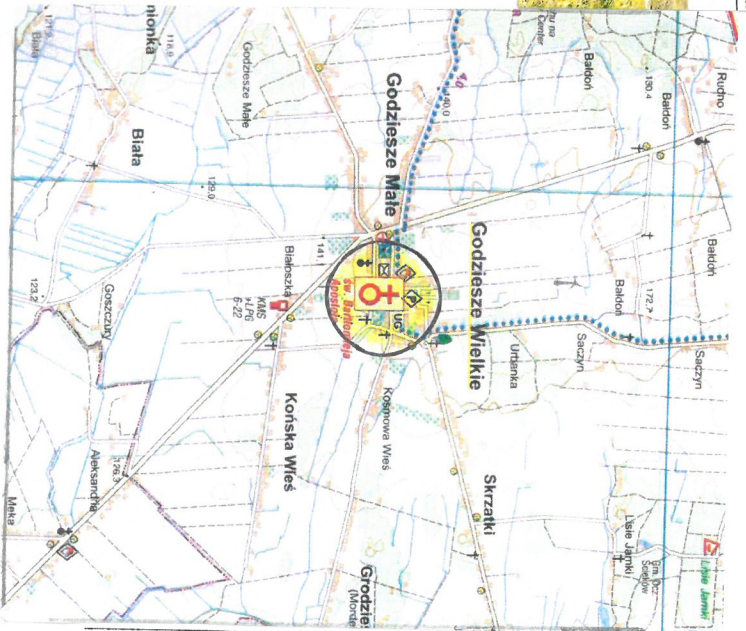
Powiat kaliski

Gmina Godziesze Wielkie

6. Formy ochrony

7. Opracowanie karty (autor, data i podpis)

Roman PLUTA 23.04.2017r.



GEZ KARTA ADRESOWA ZABYTKU NIERUCHOMEGO

1. Nazwa

REMIZA STRAŻACKA

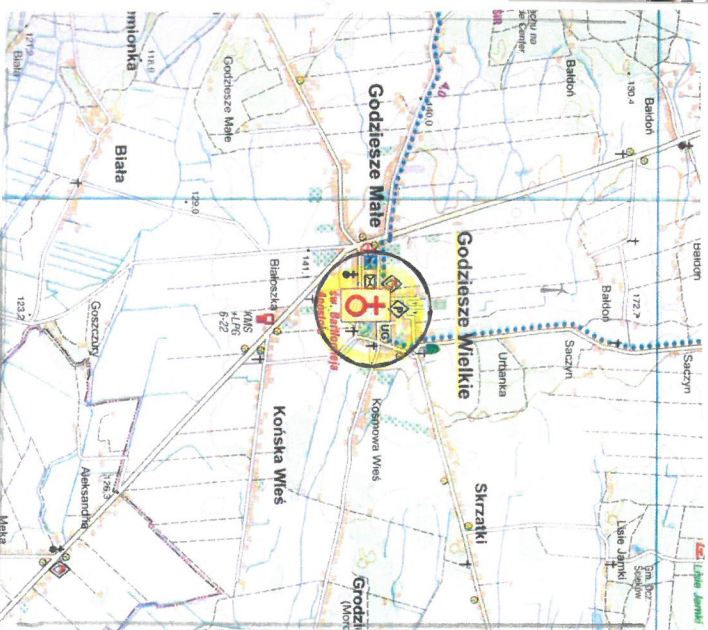

2. Czas powstania

1909r.

3. Miejscowość

GODZIESZE WIELKIE

8. Fotografia z opisem wskazującym orientację albo mapa z zaznaczonym stanowiskiem archeologicznym



4. Adres

ul. Cmentarna 4

5. Przynależność administracyjna

Województwo wielkopolskie

Powiat kaliski

Gmina Godziesze Wielkie

6. Formy ochrony

7. Opracowanie karty (autor, data i podpis)

Roman PLUTA 23.04.2017r.

GEZ

KARTA ADRESOWA ZABYTKU NIERUCHOMEGO

1. Nazwa

DOM

2. Czas powstania

1924r.

8. Fotografia z opisem wskazującym orientację albo mapa z zaznaczonym stanowiskiem archeologicznym



3. Miejscowość

GODZIESZE WIELKIE

4. Adres

ul. Borkowska 7

5. Przynależność administracyjna

Województwo wielkopolskie

Powiat kaliski

Gmina Godziesze Wielkie

6. Formy ochrony

7. Opracowanie karty (autor, data i podpis)

Roman PLUTA 23.04.2017r.

GEZ

KARTA ADRESOWA ZABYTKU NIERUCHOMEGO

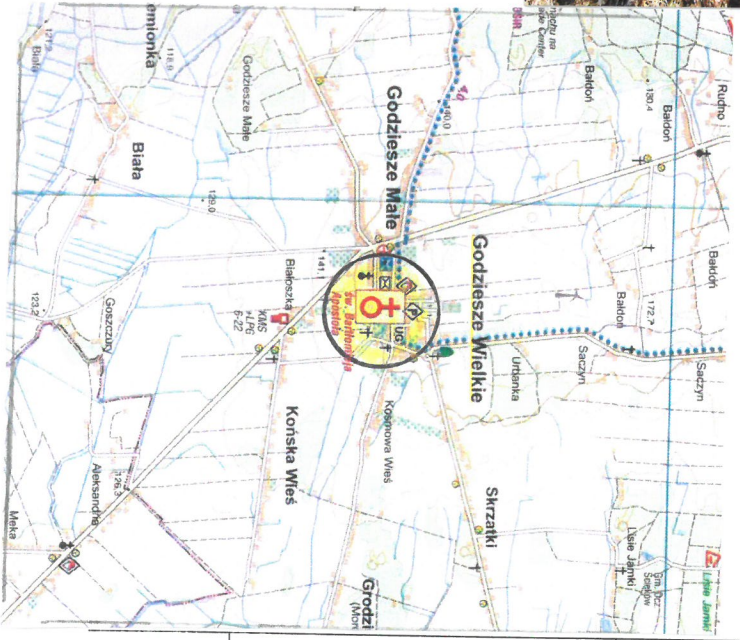
1. Nazwa

2. Czas powstania

DOM w zagrodzie nr 9

1866r.

8. Fotografia z opisem wskazującym orientację albo mapa z zaznaczonym stanowiskiem archeologicznym



3. Miejscowość

GODZIESZE WIELKIE

4. Adres

ul. Borkowska 9

5. Przynależność administracyjna

Województwo wielkopolskie

Powiat kaliski

Gmina Godziesze Wielkie

6. Formy ochrony

7. Opracowanie karty (autor, data i podpis)

Roman PLUTA 23.04.2017r.

GEZ

KARTA ADRESOWA ZABYTKU NIERUCHOMEGO

1. Nazwa

STODOŁA w zagrodzie nr 9

2. Czas powstania

1903r.

8. Fotografia z opisem wskazującym orientację albo mapa z zaznaczonym stanowiskiem archeologicznym



3. Miejscowość

GODZIESZE WIELKIE

4. Adres

ul. Borkowska 9

5. Przynależność administracyjna

Województwo wielkopolskie

Powiat kaliski

Gmina Godziesze Wielkie

6. Formy ochrony

7. Opracowanie karty (autor, data i podpis)

Roman PLUTA 23.04.2017r.

GEZ KARTA ADRESOWA ZABYTKU NIERUCHOMEGO

3. Miejscowość

M4

GODZIESZE WIELKIE

1. Nazwa

Budynek gospodarczy w zagrodzie nr 9

2. Czas powstania

1900r.

8. Fotografia z opisem wskazującym orientację albo mapa z zaznaczonym stanowiskiem archeologicznym



4. Adres

ul. Borkowska 9

5. Przynależność administracyjna

Województwo wielkopolskie

Powiat kaliski

Gmina Godziesze Wielkie

6. Formy ochrony

7. Opracowanie karty (autor, data i podpis)

Roman PLUTA 23.04.2017r.



GEZ

KARTA ADRESOWA ZABYTKU NIERUCHOMEGO

3. Miejscowość

GODZIESZE WIELKIE

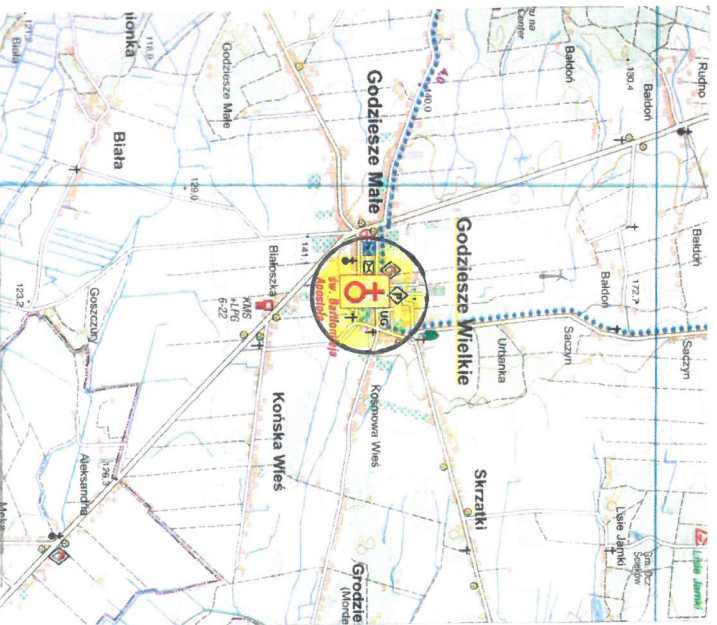
2. Czas powstania

k. XIX w.

1. Nazwa

DOM

8. Fotografia z opisem wskazującym orientację albo mapa z zaznaczonym stanowiskiem archeologicznym



4. Adres

ul. Konopnickiej 6

5. Przynależność administracyjna

Województwo wielkopolskie

Powiat kaliski

Gmina Godziesze Wielkie

6. Formy ochrony

7. Opracowanie karty (autor, data i podpis)

Roman PLUTA 23.04.2017r.

GEZ

KARTA ADRESOWA ZABYTKU NIERUCHOMEGO

1. Nazwa

STODOŁA

2. Czas powstania

poł. XIX w.

3. Miejscowość

GODZIESZE WIELKIE

8. Fotografia z opisem wskazującym orientację albo mapa z zaznaczonym stanowiskiem archeologicznym



4. Adres

ul. Kosmowa 5

5. Przynależność administracyjna

Województwo wielkopolskie

Powiat kaliski

Gmina Godziesze Wielkie

6. Formy ochrony

7. Opracowanie karty (autor, data i podpis)

Roman PLUTA 23.04.2017r.

GEZ

KARTA ADRESOWA ZABYTKU NIERUCHOMEGO

3. Miejscowość

17

1. Nazwa

2. Czas powstania

GODZIESZE WIELKIE

OBORA w zagrodzie nr 6

ok. 1900 r.

8. Fotografia z opisem wskazującym orientację albo mapa z zaznaczonym stanowiskiem archeologicznym



4. Adres

ul. Kosmowa 6

5. Przynależność administracyjna

Województwo wielkopolskie

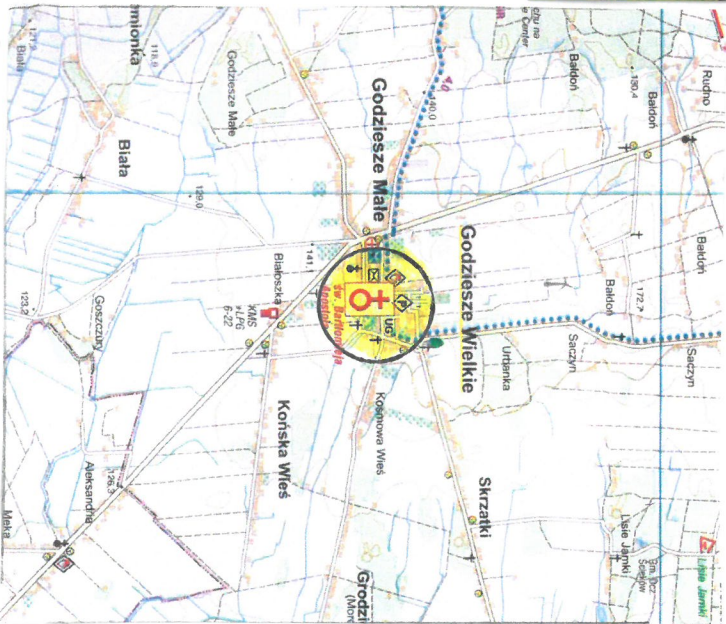
Powiat kaliski

Gmina Godziesze Wielkie

6. Formy ochrony

7. Opracowanie karty (autor, data i podpis)

Roman PLUTA 23.04.2017r.



GEZ

KARTA ADRESOWA ZABYTKU NIERUCHOMEGO

1. Nazwa

2. Czas powstania

DOM

1926r.

8. Fotografia z opisem wskazującym orientację albo mapa z zaznaczonym stanowiskiem archeologicznym



3. Miejscowość

GODZIESZE WIELKIE

4. Adres

ul. Kosmowa 8

5. Przynależność administracyjna

Województwo wielkopolskie

Powiat kaliski

Gmina Godziesze Wielkie

6. Formy ochrony

7. Opracowanie karty (autor, data i podpis)

Roman PLUTA 23.04.2017r.

GEZ

KARTA ADRESOWA ZABYTKU NIERUCHOMEGO

3. Miejscowość
GODZIESZE MAŁE

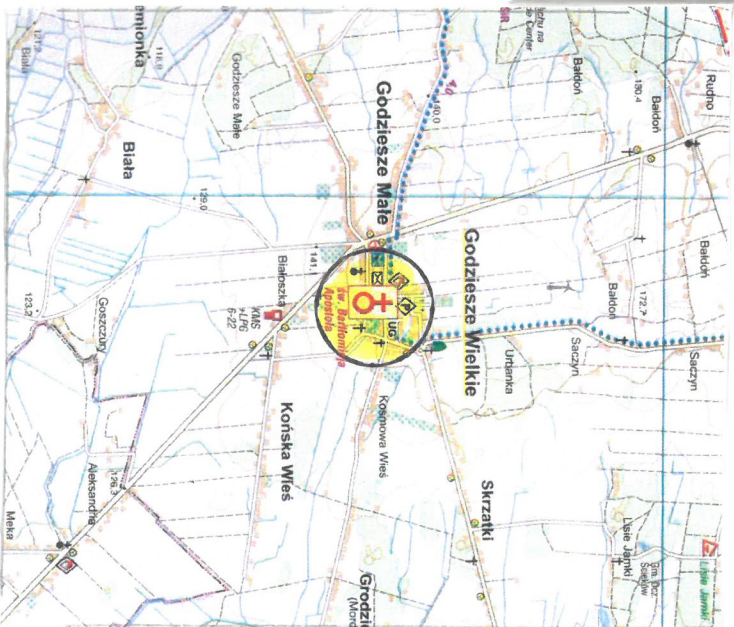
1. Nazwa

DOM

2. Czas powstania

1928r.

8. Fotografia z opisem wskazującym orientację albo mapa z zaznaczonym stanowiskiem archeologicznym



4. Adres

ul. Ostrowska 2

5. Przynależność administracyjna

Województwo wielkopolskie

Powiat kaliski

Gmina Godziesze Wielkie

6. Formy ochrony

7. Opracowanie karty (autor, data i podpis)

Roman PLUTA 23.04.2017r.

GEZ

KARTA ADRESOWA ZABYTKU NIERUCHOMEGO

3. Miejscowość

GODZIESZE MAŁE

1. Nazwa

SPICHLERZ - PIWNICA

2. Czas powstania

poł. XIX w.

8. Fotografia z opisem wskazującym orientację albo mapa z zaznaczonym stanowiskiem archeologicznym



4. Adres

ul. Ostrowska 52

5. Przynależność administracyjna

Województwo wielkopolskie

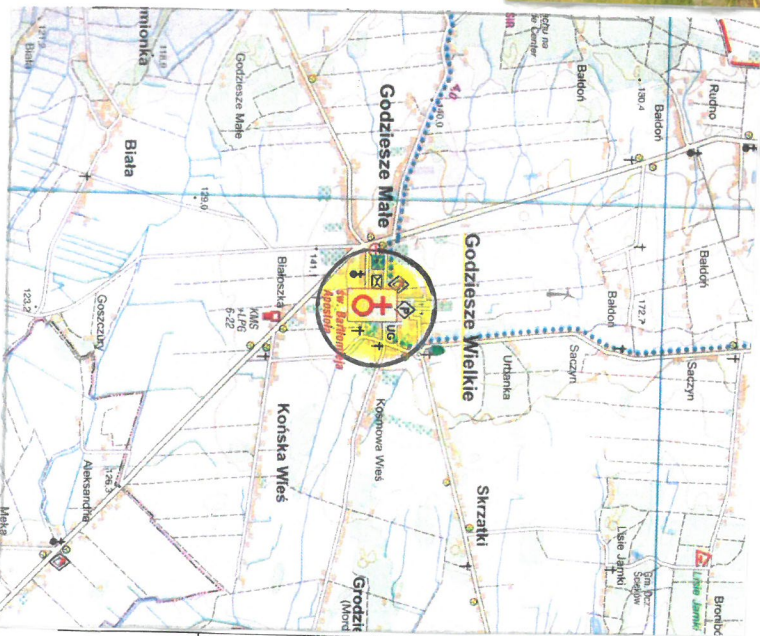
Powiat kaliski

Gmina Godziesze Wielkie

6. Formy ochrony

7. Opracowanie karty (autor, data i podpis)

Roman PLUTA 23.04.2017r.



GEZ

KARTA ADRESOWA ZABYTKU NIERUCHOMEGO

1. Nazwa

DOM

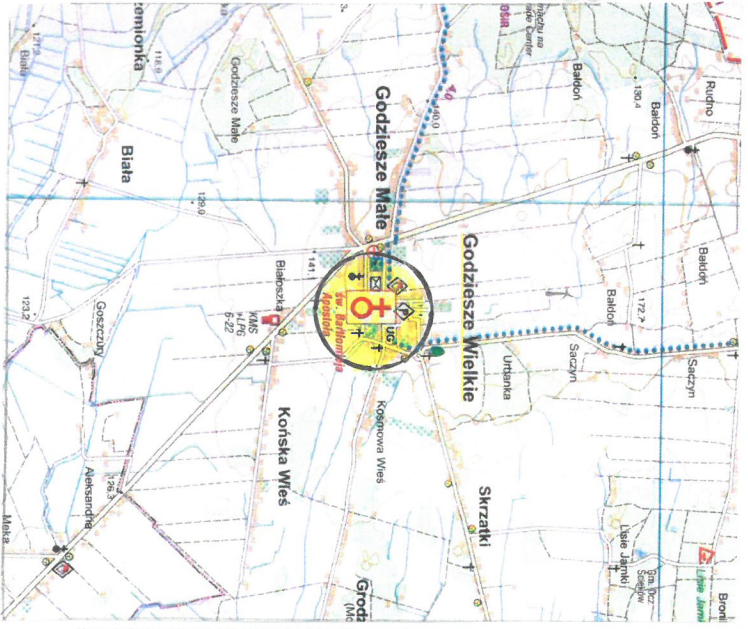
2. Czas powstania

pocz. XX w.

3. Miejscowość

GODZIESZE WIELKIE

8. Fotografia z opisem wskazującym orientację albo mapa z zaznaczonym stanowiskiem archeologicznym



4. Adres

ul. Rynek 1

5. Przynależność administracyjna

Województwo wielkopolskie

Powiat kaliski

Gmina Godziesze Wielkie

6. Formy ochrony

7. Opracowanie karty (autor, data i podpis)

Roman PLUTA 23.04.2017r.

GEZ KARTA ADRESOWA ZABYTKU NIERUCHOMEGO

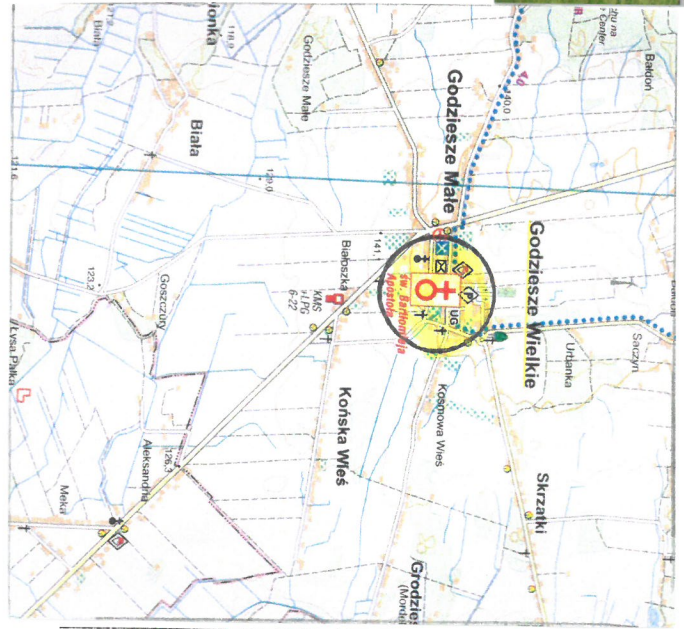
1. Nazwa

2. Czas powstania

DOM

K. XIX w.

8. Fotografia z opisem wskazującym orientację albo mapa z zaznaczonym stanowiskiem archeologicznym



3. Miejscowość

GODZIESZE WIELKIE

4. Adres

ul. Rynek 2

5. Przynależność administracyjna

Województwo wielkopolskie

Powiat kaliski

Gmina Godziesze Wielkie

6. Formy ochrony

7. Opracowanie karty (autor, data i podpis)

Roman PLUTA 23.04.2017r.

GEZ

KARTA ADRESOWA ZABYTKU NIEMUCHOMEGO

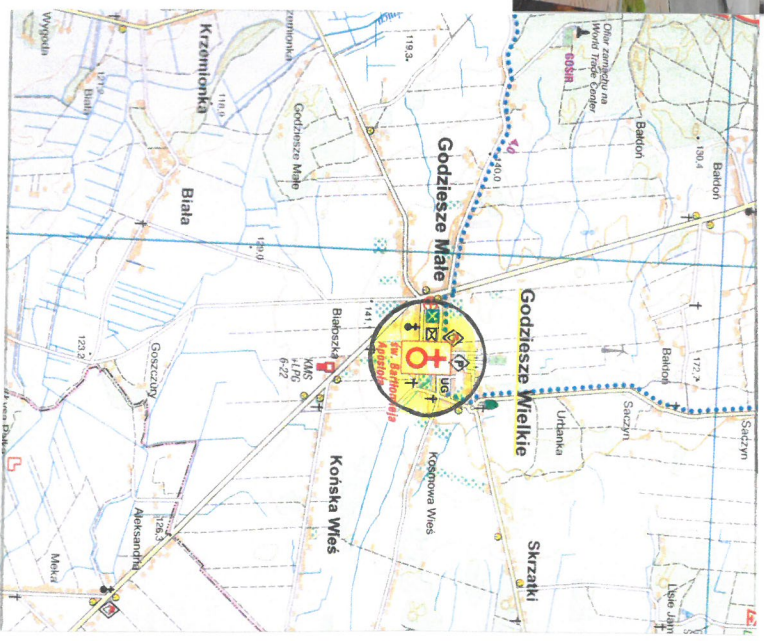
1. Nazwa

2. Czas powstania

DOM

1935r.

8. Fotografia z opisem wskazującym orientację albo mapa z zaznaczonym stanowiskiem archeologicznym



3. Miejscowość

GODZIESZE WIELKIE

4. Adres

ul. Rynek 3

5. Przynależność administracyjna

Województwo wielkopolskie

Powiat kaliski

Gmina Godziesze Wielkie

6. Formy ochrony

7. Opracowanie karty (autor, data i podpis)

Roman PLUTA 23.04.2017r.

GEZ

KARTA ADRESOWA ZABYTKU NIERUCHOMEGO

1. Nazwa

2. Czas powstania

DOM

1930r.

8. Fotografia z opisem wskazującym orientację albo mapa z zaznaczonym stanowiskiem archeologicznym



3. Miejscowość

GODZIESZE WIELKIE

4. Adres

ul. Rynek 5

5. Przynależność administracyjna

Województwo wielkopolskie

Powiat kaliski

Gmina Godziesze Wielkie

6. Formy ochrony

7. Opracowanie karty (autor, data i podpis)

Roman PLUTA 23.04.2017r.

GEZ

KARTA ADRESOWA ZABYTKU NIERUCHOMEGO

3. Miejscowość

GODZIESZE WIELKIE

1. Nazwa

**DOM SAMOP. CHŁOP. ob. Budynek Tradycji
Gminy Godziesze Wielkie**

2. Czas powstania

pocz. XX w.

8. Fotografia z opisem wskazującym orientację albo mapa z zaznaczonym stanowiskiem archeologicznym



4. Adres

ul. Rynek 7

5. Przynależność administracyjna

Województwo wielkopolskie

Powiat kaliski

Gmina Godziesze Wielkie

6. Formy ochrony

7. Opracowanie karty (autor, data i podpis)

Roman PLUTA 23.04.2017r.



GEZ KARTA ADRESOWA ZABYTKU NIERUCHOMEGO

1. Nazwa 2. Czas powstania

DOM 1935r.

8. Fotografia z opisem wskazującym orientację albo mapa z zaznaczonym stanowiskiem archeologicznym



3. Miejscowość
GODZIESZE WIELKIE

4. Adres

ul. 24 stycznia 19
*Poprawny adres obiektu:
Grodziesze Wielkie, ul. 3 Maja nr 19*

5. Przynależność administracyjna

Województwo wielkopolskie

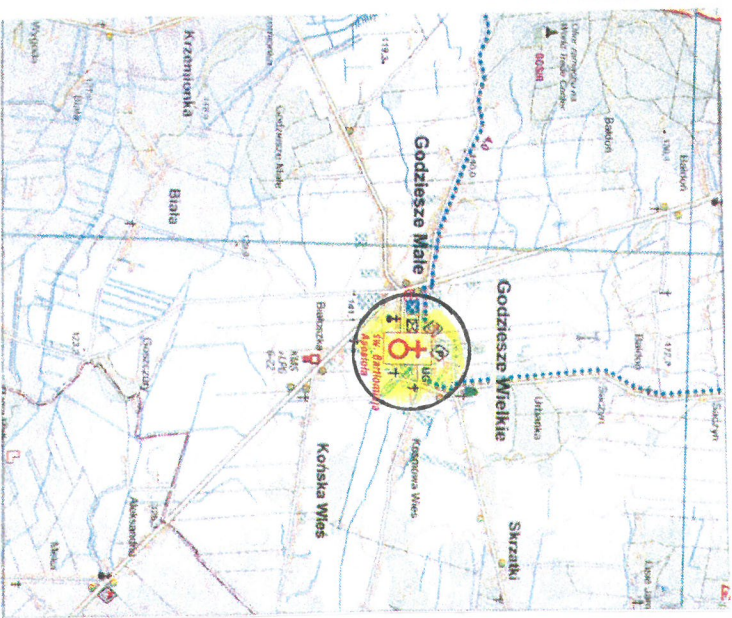
Powiat kaliski

Gmina Godziesze Wielkie

6. Formy ochrony

7. Opracowanie karty (autor, data i podpis)

Roman PLUTA 23.04.2017r.



GEZ

KARTA ADRESOWA ZABYTKU NIERUCHOMEGO

3. Miejscowość

GODZIESZE MAŁE

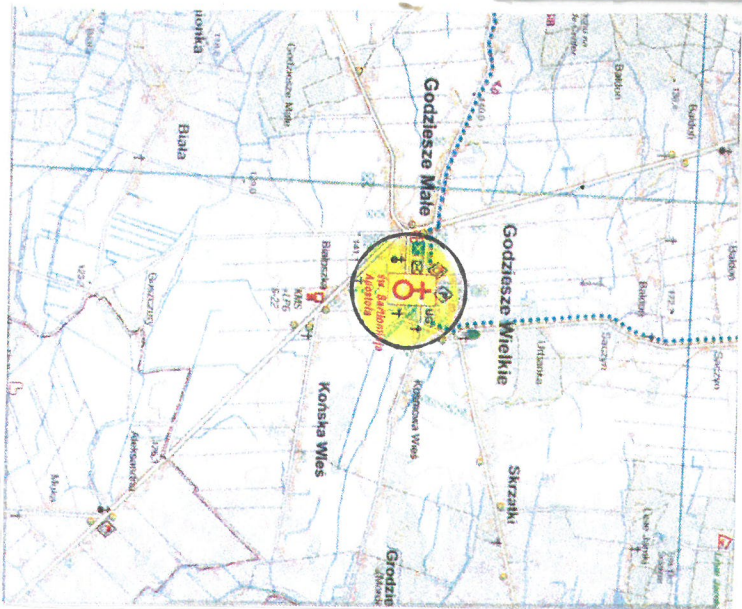
1. Nazwa

2. Czas powstania

DOM

K. XIX w.

8. Fotografia z opisem wskazującym orientację albo mapa z zaznaczonym stanowiskiem archeologicznym



4. Adres

ul. Zadowicka 3

5. Przynależność administracyjna

Województwo wielkopolskie

Powiat kaliski

Gmina Godziesze Wielkie

6. Formy ochrony

7. Opracowanie karty (autor, data i podpis)

Roman PLUTA 23.04.2017r.

GEZ

KARTA ADRESOWA ZABYTKU NIEMUCHOMEGO

1. Nazwa

DOM

2. Czas powstania

1915 – 1917r.

8. Fotografia z opisem wskazującym orientację albo mapa z zaznaczonym stanowiskiem archeologicznym



3. Miejscowość

GODZIESZE MAŁE

28

4. Adres

ul. Zadawicka 35

5. Przynależność administracyjna

Województwo wielkopolskie

Powiat kaliski

Gmina Godziesze Wielkie

6. Formy ochrony

7. Opracowanie karty (autor, data i podpis)

Roman PLUTA 23.04.2017r.

JP

GEZ KARTA ADRESOWA ZABYTKU NIERUCHOMEGO

3. Miejscowość
GODZIESZE MAŁE

1. Nazwa

2. Czas powstania

DOM w zagrodzie nr 42

p. XX w.

8. Fotografia z opisem wskazującym orientację albo mapa z zaznaczonym stanowiskiem archeologicznym



4. Adres

ul. Zadowicka 42

5. Przynależność administracyjna

Województwo wielkopolskie

Powiat kaliski

Gmina Godziesze Wielkie

6. Formy ochrony

7. Opracowanie karty (autor, data i podpis)

Roman PLUTA 23.04.2017r.



KARTA ADRESOWA ZABYTKU NIERUCHOMEGO

3. Miejscowość
GODZIESZE MAŁE

1. Nazwa

**GEZ
STAJNIA – OBORA w zagrodzie nr 42**

2. Czas powstania

k. XIX w.

8. Fotografia z opisem wskazującym orientację albo mapa z zaznaczonym stanowiskiem archeologicznym



4. Adres

ul. Zadawicka 42

5. Przynależność administracyjna

Województwo wielkopolskie

Powiat kaliski

Gmina Godziesze Wielkie

6. Formy ochrony

7. Opracowanie karty (autor, data i podpis)

Roman PLUTA 23.04.2017r.

KARTA ADRESOWA ZABYTKU NIEMUCHOMEGO

3. Miejscowość

GODZIESZE MAŁE

GEZ

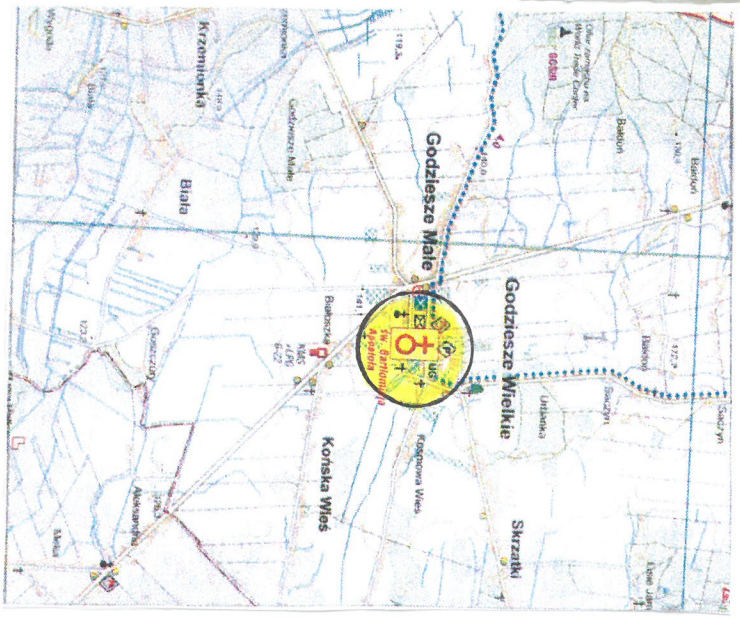
1. Nazwa

DOM

2. Czas powstania

ok. 1918 – 1922r.

8. Fotografia z opisem wskazującym orientację albo mapa z zaznaczonym stanowiskiem archeologicznym



4. Adres

ul. Zadowicka 46

5. Przynależność administracyjna

Województwo wielkopolskie

Powiat kaliski

Gmina Godziesze Wielkie

6. Formy ochrony

7. Opracowanie karty (autor, data i podpis)

Roman PLUTA 23.04.2017r.

GEZ

KARTA ADRESOWA ZABYTKU NIERUCHOMEGO

3. Miejscowość
GODZIESZE MAŁE

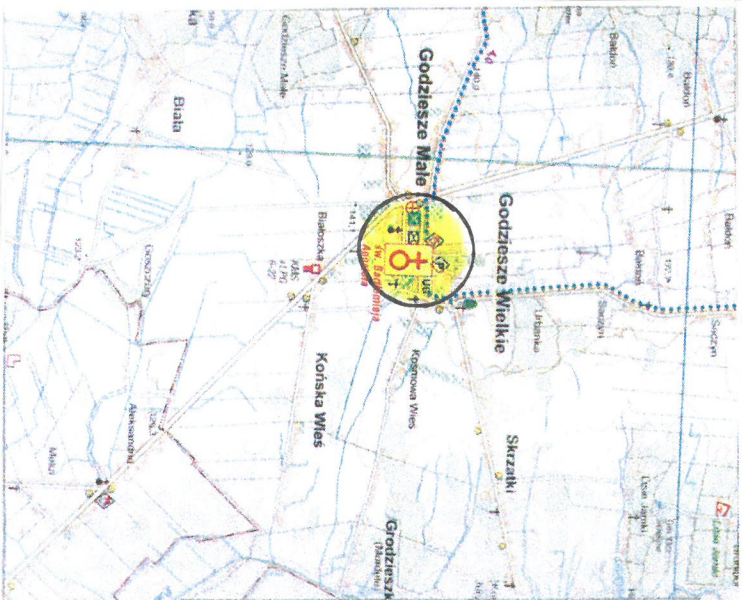
1. Nazwa

2. Czas powstania

DOM

p. XX w.

8. Fotografia z opisem wskazującym orientację albo mapa z zaznaczonym stanowiskiem archeologicznym



4. Adres

ul. Zadwicka 60

5. Przynależność administracyjna

Województwo wielkopolskie

Powiat kaliski

Gmina Godziesze Wielkie

6. Formy ochrony

7. Opracowanie karty (autor, data i podpis)

Roman PLUTA 23.04.2017r.

GEZ KARTA ADRESOWA ZABYTKU NIERUCHOMEGO

3. Miejscowość
GODZIESZE MAŁE

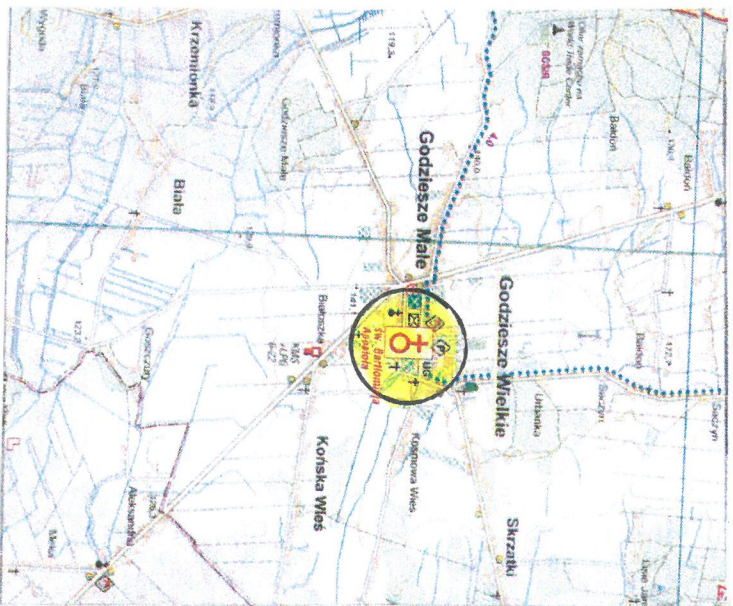
1. Nazwa

DOM

2. Czas powstania

1922r.

8. Fotografia z opisem wskazującym orientację albo mapa z zaznaczonym stanowiskiem archeologicznym



4. Adres

ul. Zadowicka 66

5. Przynależność administracyjna

Województwo wielkopolskie

Powiat kaliski

Gmina Godziesze Wielkie

6. Formy ochrony

7. Opracowanie karty (autor, data i podpis)

Roman PLUTA 23.04.2017r.

GEZ

KARTA ADRESOWA ZABYTKU NIERUCHOMEGO

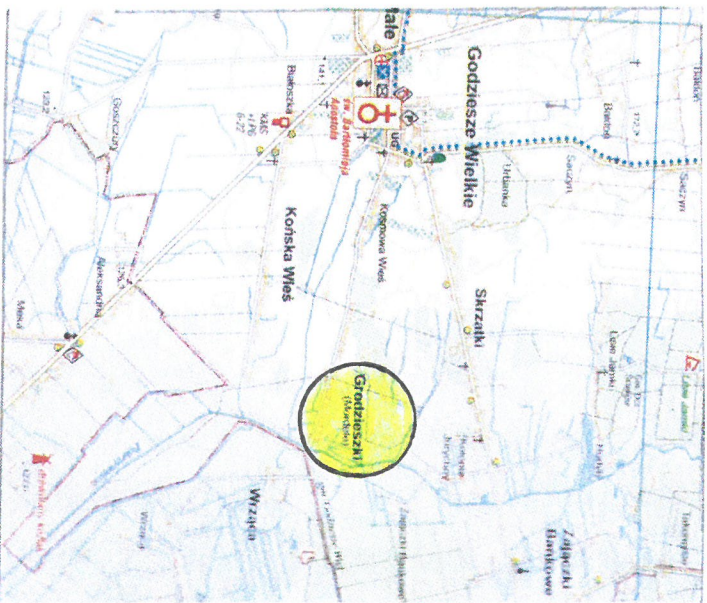
1. Nazwa

DOM NR 7

2. Czas powstania

ok. 1910 r.

8. Fotografia z opisem wskazującym orientację albo mapa z zaznaczonym stanowiskiem archeologicznym



3. Miejscowość

GODZIESZKI

4. Adres

Godziesze 7

5. Przynależność administracyjna

Województwo wielkopolskie

Powiat kaliski

Gmina Godziesze Wielkie

6. Formy ochrony

7. Opracowanie karty (autor, data i podpis)

Roman PLUTA 23.04.2017r.

GEZ KARTA ADRESOWA ZABYTKU NIERUCHOMEGO

1. Nazwa

DOM NR 11

2. Czas powstania

ok. 1918 r.

3. Miejscowość

GODZIESZKI

8. Fotografia z opisem wskazującym orientację albo mapa z zaznaczonym stanowiskiem archeologicznym



4. Adres

Godzieszki 11

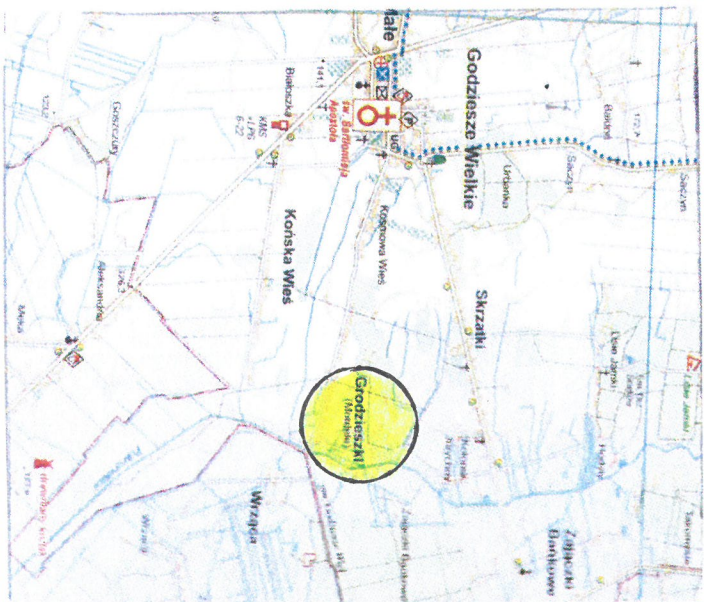
5. Przynależność administracyjna

Województwo wielkopolskie

Powiat kaliski

Gmina Godziesze Wielkie

6. Formy ochrony



7. Opracowanie karty (autor, data i podpis)

Roman PLUTA 23.04.2017r.

GEZ

KARTA ADRESOWA ZABYTKU NIERUCHOMEGO

1. Nazwa

DOM NR16

2. Czas powstania

ok. 1925r.

8. Fotografia z opisem wskazującym orientację albo mapa z zaznaczonym stanowiskiem archeologicznym



3. Miejscowość

GODZIESZKI

4. Adres

Godzieski 16

5. Przynależność administracyjna

Województwo wielkopolskie

Powiat kaliski

Gmina Godziesze Wielkie

6. Formy ochrony

7. Opracowanie karty (autor, data i podpis)

Roman PLUTA 23.04.2017r.

GEZ KARTA ADRESOWA ZABYTKU NIERUCHOMEGO

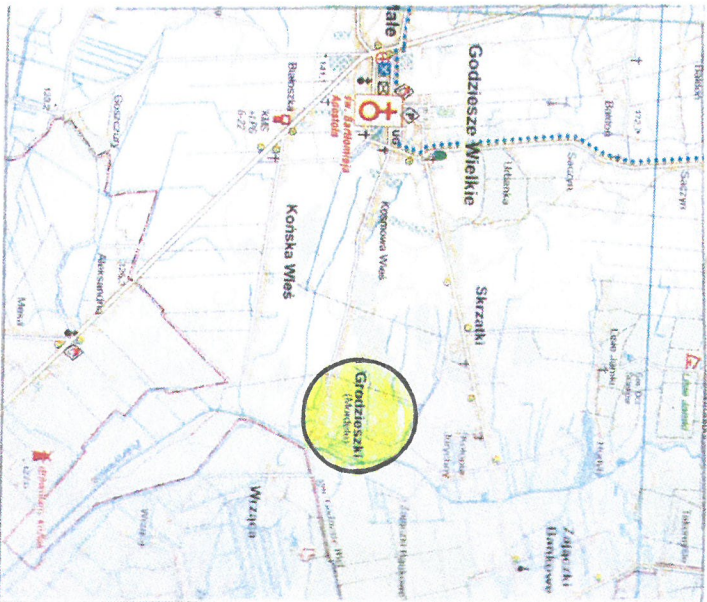
1. Nazwa

PIWNICA NR 21

2. Czas powstania

ok. 1920r.

8. Fotografia z opisem wskazującym orientację albo mapa z zaznaczonym stanowiskiem archeologicznym



3. Miejscowość

GODZIESZKI

4. Adres

Godziesze 21

5. Przynależność administracyjna

Województwo wielkopolskie

Powiat kaliski

Gmina Godziesze Wielkie

6. Formy ochrony

7. Opracowanie karty (autor, data i podpis)

Roman PLUTA 23.04.2017r.

GEZ KARTA ADRESOWA ZABYTKU NIERUCHOMEGO

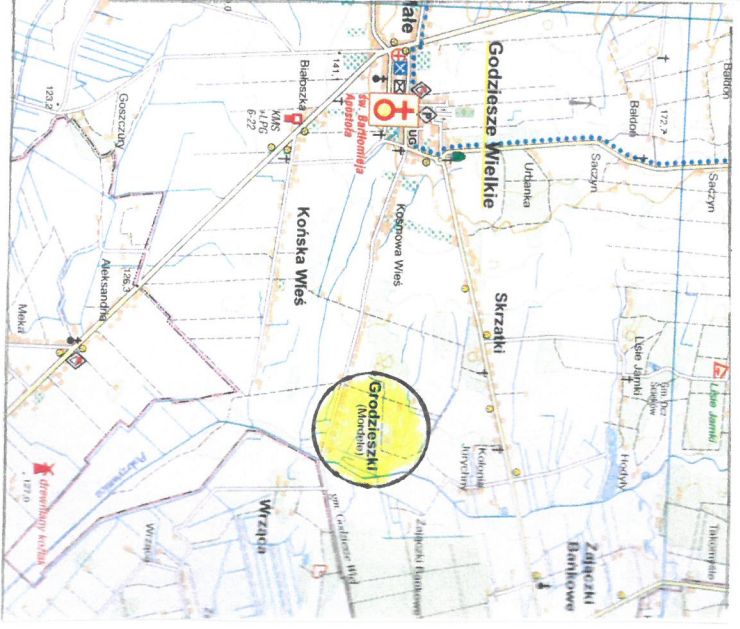
1. Nazwa

DOM w zagrodzie nr 23

2. Czas powstania

p. XX w.

8. Fotografia z opisem wskazującym orientację albo mapa z zaznaczonym stanowiskiem archeologicznym



3. Miejscowość

G O D Z I E S Z K I

4. Adres

Godziesze 23

5. Przynależność administracyjna

Województwo wielkopolskie

Powiat kaliski

Gmina Godziesze Wielkie

6. Formy ochrony

7. Opracowanie karty (autor, data i podpis)

Roman PLUTA 23.04.2017r.

GEZ

KARTA ADRESOWA ZABYTKU NIERUCHOMEGO

3. Miejscowość

G O D Z I E S Z K I

1. Nazwa

SPICHLERZ w zagrodzie nr 23

2. Czas powstania

p. XX w.

8. Fotografia z opisem wskazującym orientację albo mapa z zaznaczonym stanowiskiem archeologicznym



4. Adres

Godziesze 23

5. Przynależność administracyjna

Województwo wielkopolskie

Powiat kaliski

Gmina Godziesze Wielkie

6. Formy ochrony

7. Opracowanie karty (autor, data i podpis)

Roman PLUTA 23.04.2017r.

GEZ

KARTA ADRESOWA ZABYTKU NIERUCHOMEGO

1. Nazwa

PIWNICA w zagrodzie nr 23

2. Czas powstania

p. XX w.

3. Miejscowość

GODZIESZKI

4. Adres

Godzieszki 23

5. Przynależność administracyjna

Województwo wielkopolskie

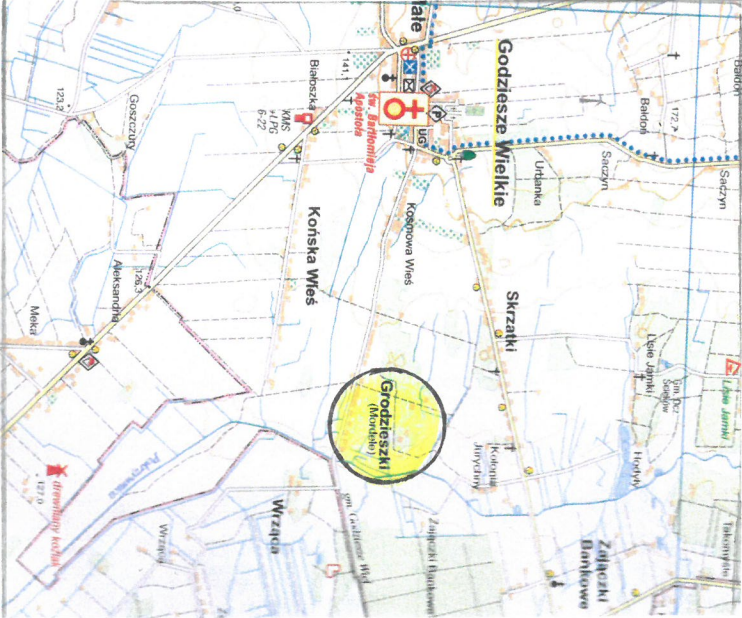
Powiat kaliski

Gmina Godziesze Wielkie

6. Formy ochrony

7. Opracowanie karty (autor, data i podpis)

Roman PLUTA 23.04.2017r.



40

GEZ

KARTA ADRESOWA ZABYTKU NIEMUCHOMEGO

3. Miejscowość

41

NOWA KAKAWA

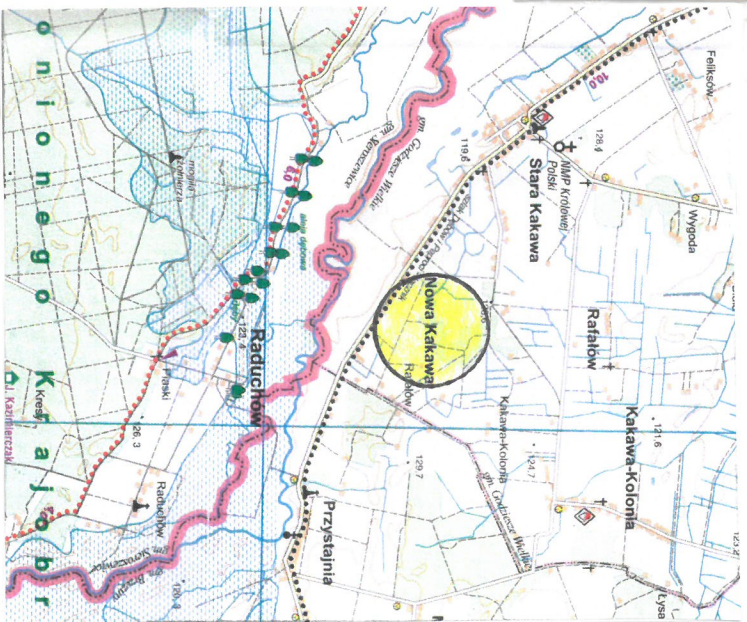
1. Nazwa

2. Czas powstania

DOM NR 3

ok. 1918r.

8. Fotografia z opisem wskazującym orientację albo mapa z zaznaczonym stanowiskiem archeologicznym



4. Adres

Nowa Kakawa 3

1

5. Przynależność administracyjna

Województwo wielkopolskie

Powiat kaliski

Gmina Brzeziny

6. Formy ochrony

7. Opracowanie karty (autor, data i podpis)

Roman PLUTA 20.06.2017r.

GEZ

KARTA ADRESOWA ZABYTKU NIERUCHOMEGO

3. Miejscowość

NOWA KAKAWA

42

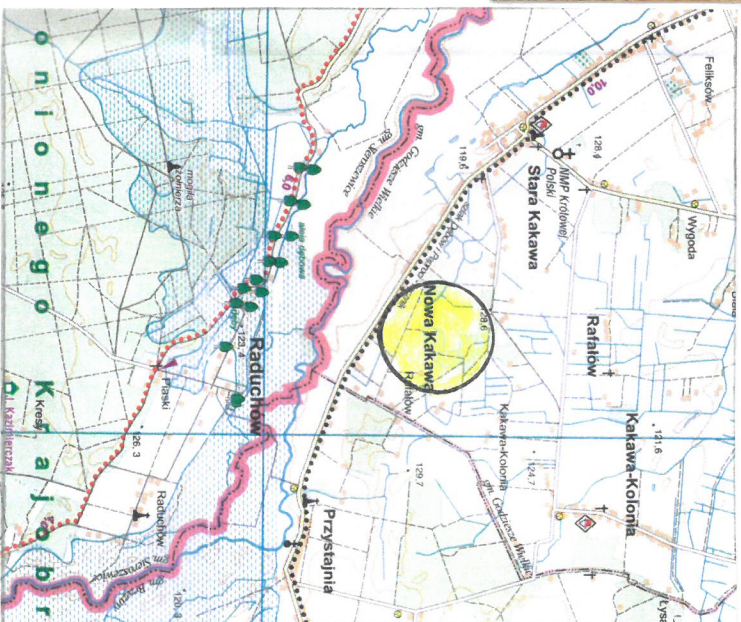
1. Nazwa

DOM NR 8

2. Czas powstania

ok. 1910r.

8. Fotografia z opisem wskazującym orientację albo mapa z zaznaczonym stanowiskiem archeologicznym



4. Adres

Nowa Kakawa 8

5. Przynależność administracyjna

Województwo wielkopolskie

Powiat kaliski

Gmina Brzeziny

6. Formy ochrony

7. Opracowanie karty (autor, data i podpis)

Roman PLUTA 20.06.2017r.

GEZ

KARTA ADRESOWA ZABYTKU NIERUCHOMEGO

3. Miejscowość

NOWA KAKAWA

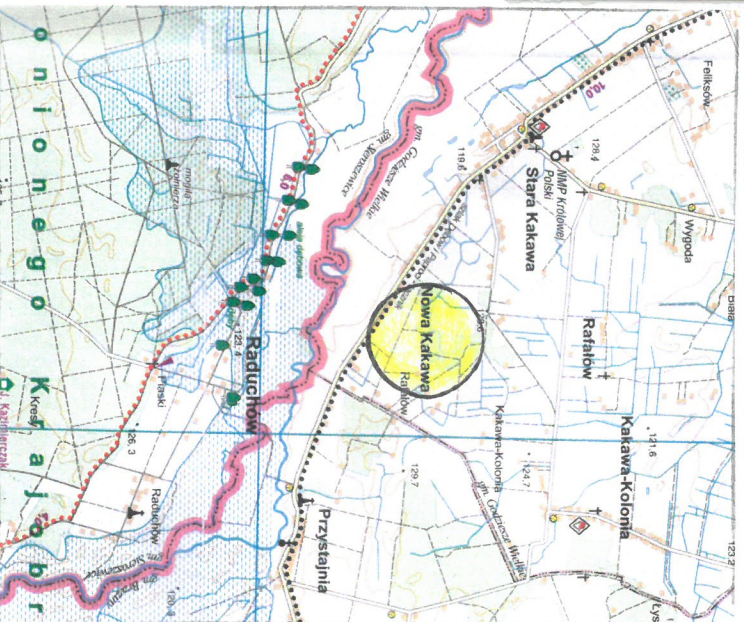
1. Nazwa

2. Czas powstania

DOM NR 10

pocz. XX w.

8. Fotografia z opisem wskazującym orientację albo mapa z zaznaczonym stanowiskiem archeologicznym



4. Adres

Nowa Kakawa 10

5. Przynależność administracyjna

Województwo wielkopolskie

Powiat kaliski

Gmina Brzeziny

6. Formy ochrony

7. Opracowanie karty (autor, data i podpis)

Roman PLUTA 20.06.2017r.

GEZ

KARTA ADRESOWA ZABYTKU NIERUCHOMEGO

3. Miejscowość

44
NOWA KAKAWA

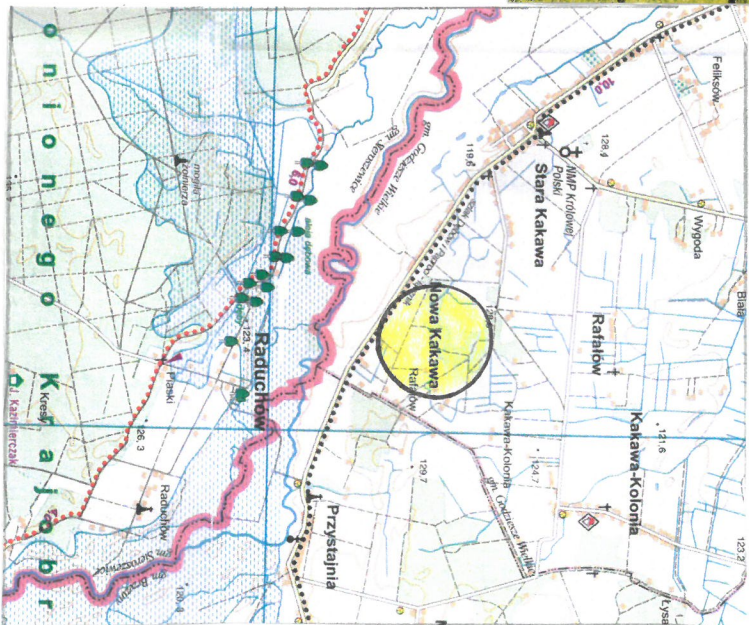
1. Nazwa

DOM NR 15

2. Czas powstania

ok. 1920r.

8. Fotografia z opisem wskazującym orientację albo mapa z zaznaczonym stanowiskiem archeologicznym



4. Adres

Nowa Kakawa 15

5. Przynależność administracyjna

Województwo wielkopolskie

Powiat kaliski

Gmina Brzeziny

6. Formy ochrony

7. Opracowanie karty (autor, data i podpis)

Roman PLUTA 20.06.2017r.

GEZ

KARTA ADRESOWA ZABYTKU NIERUCHOMEGO

3. Miejscowość

NOWA KAKAWA

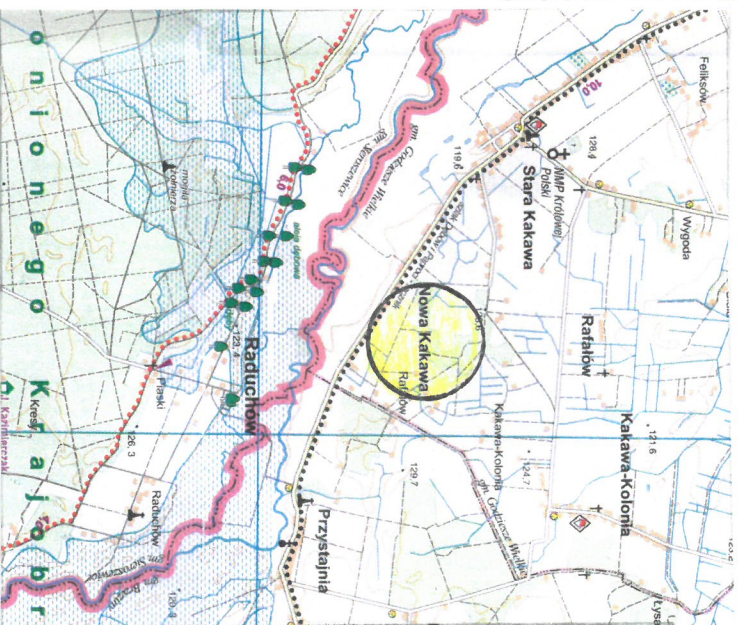
1. Nazwa

PIWNICA w zagrodzie nr 15

2. Czas powstania

ok. 1920r.

8. Fotografia z opisem wskazującym orientację albo mapa z zaznaczonym stanowiskiem archeologicznym



4. Adres

Nowa Kakawa 15

5. Przynależność administracyjna

Województwo wielkopolskie

Powiat kaliski

Gmina Bereziny

6. Formy ochrony

7. Opracowanie karty (autor, data i podpis)

Roman PLUTA 20.06.2017r.

GEZ

KARTA ADRESOWA ZABYTKU NIERUCHOMEGO

1. Nazwa

DOM NR 3

2. Czas powstania

1930 r.

8. Fotografia z opisem wskazującym orientację albo mapa z zaznaczonym stanowiskiem archeologicznym



3. Miejscowość

SACZYN

4. Adres

Saczyn 3

5. Przynależność administracyjna

Województwo wielkopolskie

Powiat kaliski

Gmina Godziesze Wielkie

6. Formy ochrony

7. Opracowanie karty (autor, data i podpis)

Roman PLUTA 23.04.2017r.

GEZ

KARTA ADRESOWA ZABYTKU NIERUCHOMEGO

1. Nazwa

DOM NR 25

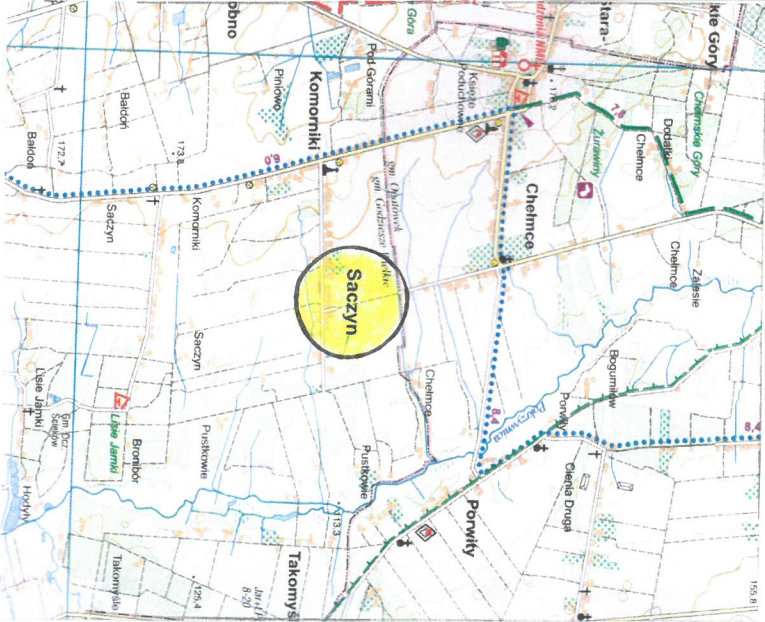
2. Czas powstania

K. XIX w.

3. Miejscowość

SACZYN

8. Fotografia z opisem wskazującym orientację albo mapa z zaznaczonym stanowiskiem archeologicznym



4. Adres

Saczyn 25

5. Przynależność administracyjna

Województwo wielkopolskie

Powiat kaliski

Gmina Godziesze Wielkie

6. Formy ochrony

7. Opracowanie karty (autor, data i podpis)

Roman PLUTA 23.04.2017r.

GEZ KARTA ADRESOWA ZABYTKU NIERUCHOMEGO

1. Nazwa

DOM NR 35

2. Czas powstania

p. XX w.

3. Miejscowość

SACZYN

8. Fotografia z opisem wskazującym orientację albo mapa z zaznaczonym stanowiskiem archeologicznym

4. Adres

Saczyn 35

5. Przynależność administracyjna

Województwo wielkopolskie

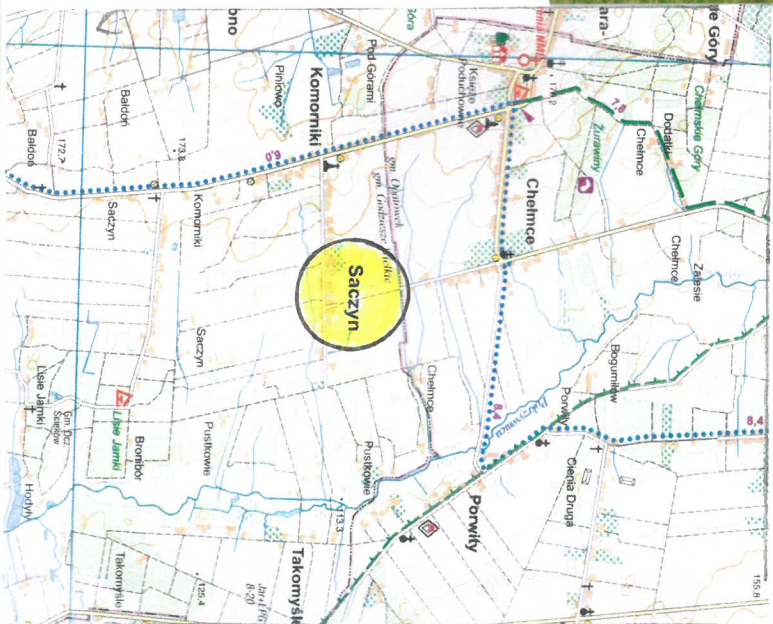
Powiat kaliski

Gmina Godziesze Wielkie

6. Formy ochrony

7. Opracowanie karty (autor, data i podpis)

Roman PLUTA 23.04.2017r.



GEZ

KARTA ADRESOWA ZABYTKU NIERUCHOMEGO

1. Nazwa

DOM NR 36

2. Czas powstania

ok. 1920 r.

3. Miejscowość

S A C Z Y N

6 p

8. Fotografia z opisem wskazującym orientację albo mapa z zaznaczonym stanowiskiem archeologicznym



4. Adres

Saczyn 36

5. Przynależność administracyjna

Województwo wielkopolskie

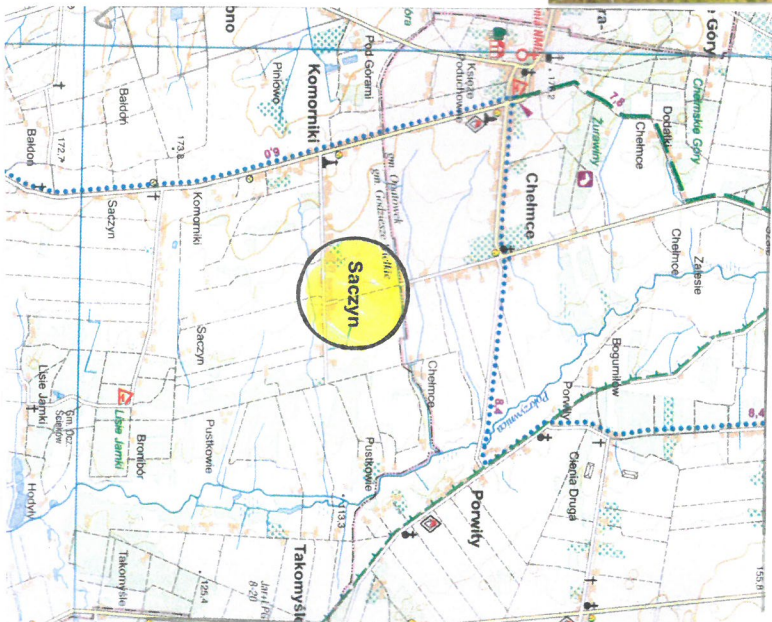
Powiat kaliski

Gmina Godziesze Wielkie

6. Formy ochrony

7. Opracowanie karty (autor, data i podpis)

Roman PLUTA 23.04.2017r.



GEZ

KARTA ADRESOWA ZABYTKU NIERUCHOMEGO

1. Nazwa

DOM w zagrodzie nr 6

2. Czas powstania

1924 r.

3. Miejscowość

S K R Z A T K I

8. Fotografia z opisem wskazującym orientację albo mapa z zaznaczonym stanowiskiem archeologicznym



4. Adres

Skrzatki 6

5. Przynależność administracyjna

Województwo wielkopolskie

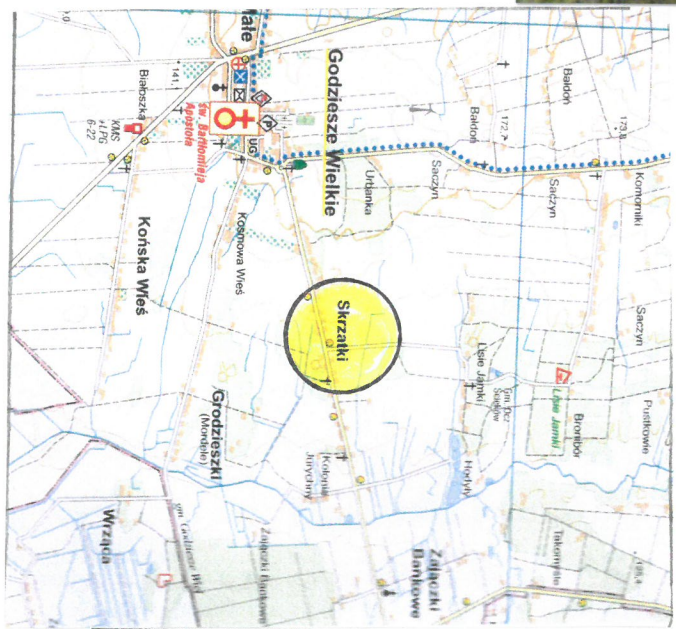
Powiat kaliski

Gmina Godziesze Wielkie

6. Formy ochrony

7. Opracowanie karty (autor, data i podpis)

Roman PLUTA 23.04.2017r.



GEZ KARTA ADRESOWA ZABYTKU NIERUCHOMEGO

1. Nazwa

DWÓR w zespole dworskim nr 63

2. Czas powstania

2 ćw. XIX w. przebudz. po 1961r.

8. Fotografia z opisem wskazującym orientację albo mapa z zaznaczonym stanowiskiem archeologicznym



3. Miejscowość

STOBNO

4. Adres

Stobno 63

5. Przynależność administracyjna

Województwo wielkopolskie

Powiat kaliski

Gmina Godziesze Wielkie

6. Formy ochrony

7. Opracowanie karty (autor, data i podpis)

Roman PLUTA 23.04.2017r.

GEZ

KARTA ADRESOWA ZABYTKU NIERUCHOMEGO

3. Miejscowość

1. Nazwa

STAJNIA, BUDYNEK INWENTARSKI w zespole dworskim nr 63

2. Czas powstania

4 ćw. XIX w.

STOBNO

8. Fotografia z opisem wskazującym orientację albo mapa z zaznaczonym stanowiskiem archeologicznym

4. Adres

Stobno 63

5. Przynależność administracyjna

Województwo wielkopolskie

Powiat kaliski

Gmina Godziesze Wielkie

6. Formy ochrony



7. Opracowanie karty (autor, data i podpis)

Roman PLUTA 23.04.2017r.

GEZ KARTA ADRESOWA ZABYTKU NIERUCHOMEGO

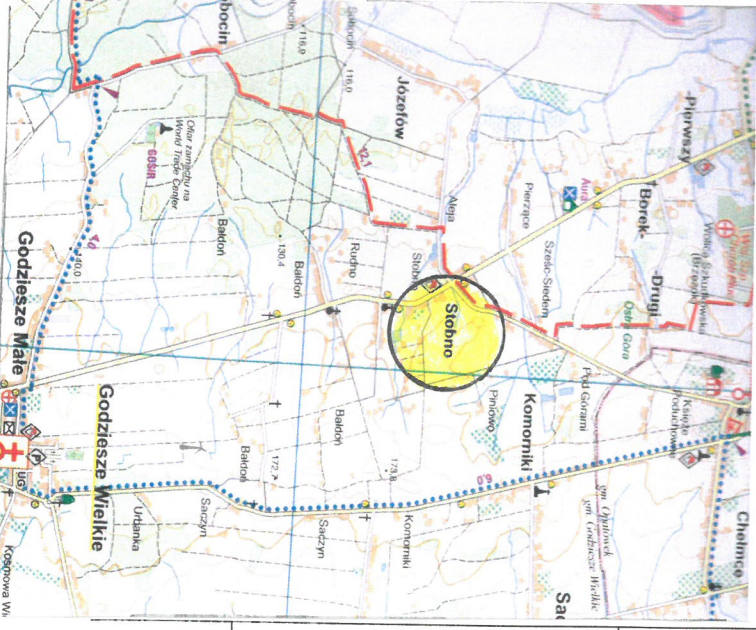

1. Nazwa

PARK w zespole dworskim nr 63

2. Czas powstania

3 ćw. XIX w.

8. Fotografia z opisem wskazującym orientację albo mapa z zaznaczonym stanowiskiem archeologicznym



3. Miejscowość

STOBNO

4. Adres

Stobno 63

5. Przynależność administracyjna

Województwo wielkopolskie

Powiat kaliski

Gmina Godziesze Wielkie

6. Formy ochrony

7. Opracowanie karty (autor, data i podpis)

Roman PLUTA 23.04.2017r.

GEZ

KARTA ADRESOWA ZABYTKU NIERUCHOMEGO

1. Nazwa

2. Czas powstania

DOM NR 15

1 ćw. XX w.

8. Fotografia z opisem wskazującym orientację albo mapa z zaznaczonym stanowiskiem archeologicznym



3. Miejscowość

TAKOMYSŁE

4. Adres

Takomyśle 15

5. Przynależność administracyjna

Województwo wielkopolskie

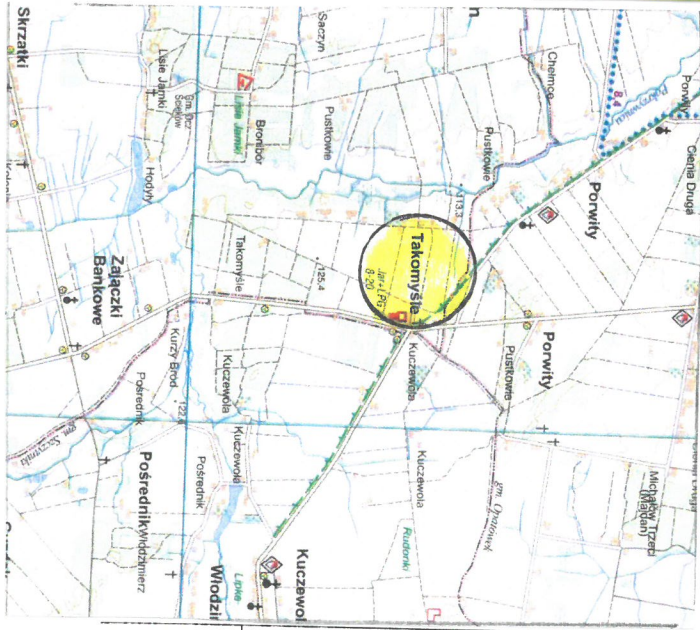
Powiat kaliski

Gmina Godziesze Wielkie

6. Formy ochrony

7. Opracowanie karty (autor, data i podpis)

Roman PLUTA 23.04.2017r.



GEZ

KARTA ADRESOWA ZABYTKU NIERUCHOMEGO

1. Nazwa

DOM NR 16

2. Czas powstania

1925 r.

8. Fotografia z opisem wskazującym orientację albo mapa z zaznaczonym stanowiskiem archeologicznym



3. Miejscowość

TAKOMYSŁE

4. Adres

Takomyśle 16

5. Przynależność administracyjna

Województwo wielkopolskie

Powiat kaliski

Gmina Godziesze Wielkie

6. Formy ochrony

7. Opracowanie karty (autor, data i podpis)

Roman PLUTA 23.04.2017r.

56

GEZ

KARTA ADRESOWA ZABYTKU NIERUCHOMEGO

1. Nazwa

DOM NR 53

2. Czas powstania

1868 r.

3. Miejscowość

WOLA DROSZEWSKA

8. Fotografia z opisem wskazującym orientację albo mapa z zaznaczonym stanowiskiem archeologicznym



4. Adres

Wola Droszewska 53

5. Przynależność administracyjna

Województwo wielkopolskie

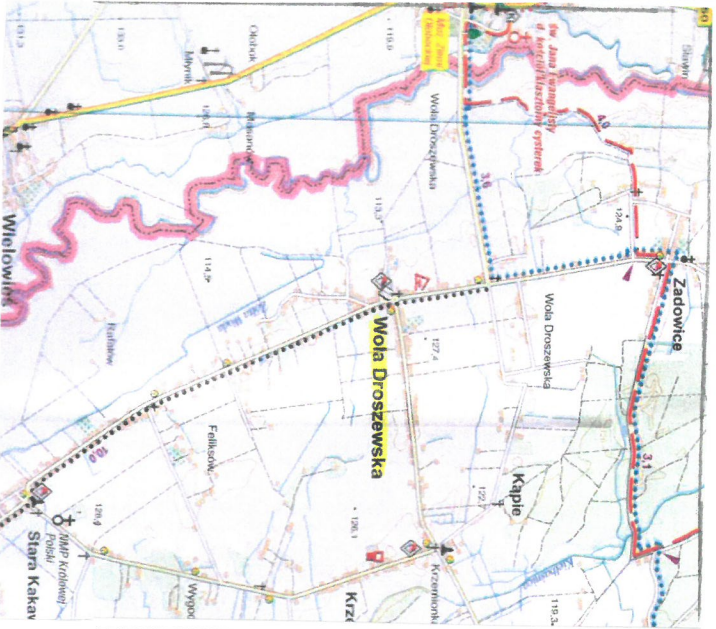
Powiat kaliski

Gmina Godziesze Wielkie

6. Formy ochrony

7. Opracowanie karty (autor, data i podpis)

Roman PLUTA 23.04.2017r.



GEZ

KARTA ADRESOWA ZABYTKU NIERUCHOMEGO

1. Nazwa

OBORA NR 88

2. Czas powstania

1920 r.

8. Fotografia z opisem wskazującym orientację albo mapa z zaznaczonym stanowiskiem archeologicznym



3. Miejscowość

WOLA DROSZEWSKA

4. Adres

Wola Droszewska 88

5. Przynależność administracyjna

Województwo wielkopolskie

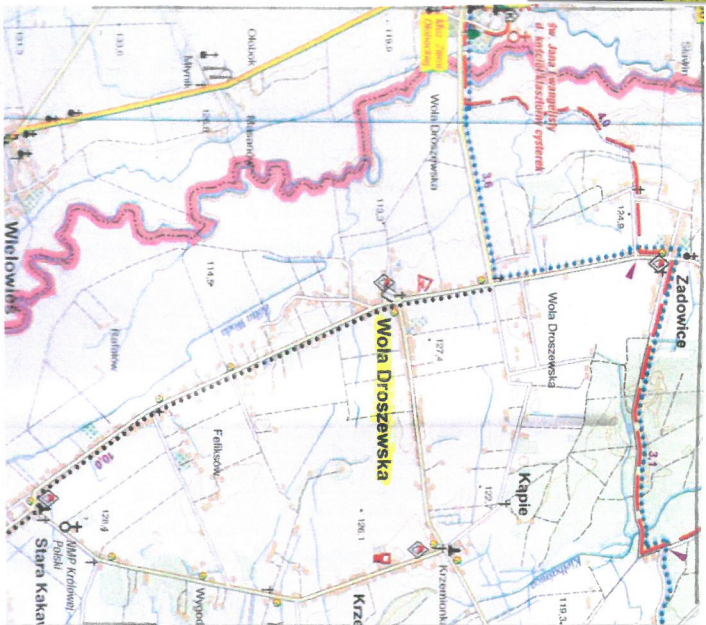
Powiat kaliski

Gmina Godziesze Wielkie

6. Formy ochrony

7. Opracowanie karty (autor, data i podpis)

Roman PLUTA 23.04.2017r.



KARTA ADRESOWA ZABYTKU NIERUCHOMEGO

GEZ

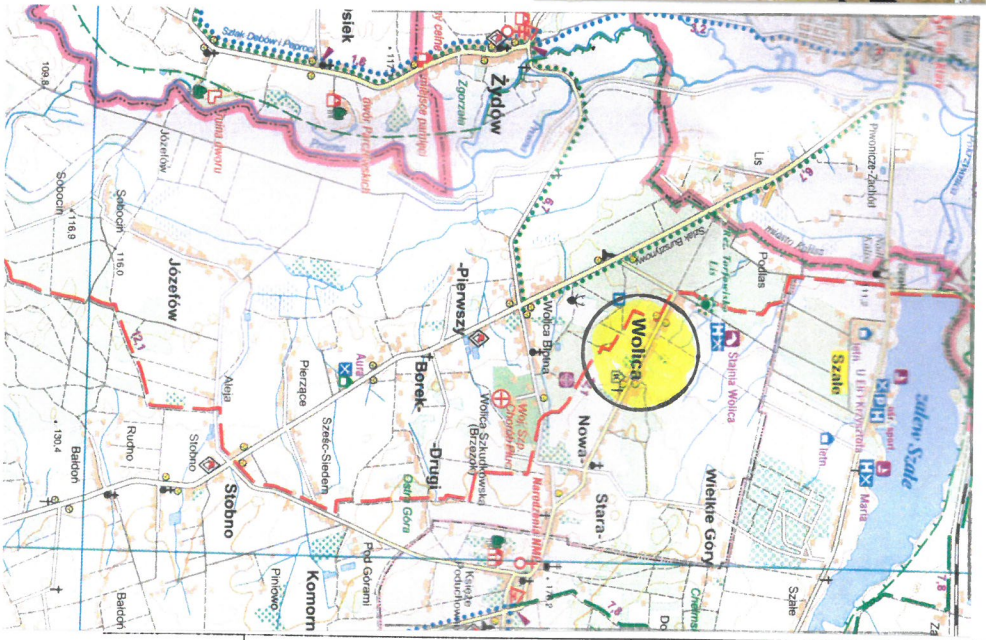
1. Nazwa

STODOŁA NR 49

2. Czas powstania

1 ćw. XX w.

8. Fotografia z opisem wskazującym orientację albo mapa z zaznaczonym stanowiskiem archeologicznym



3. Miejscowość

WOLICA

4. Adres

Wolica 49

5. Przynależność administracyjna

Województwo wielkopolskie

Powiat kaliski

Gmina Godziesze Wielkie

6. Formy ochrony

7. Opracowanie karty (autor, data i podpis)

Roman PLUTA 23.04.2017r.

GEZ

KARTA ADRESOWA ZABYTKU NIERUCHOMEGO

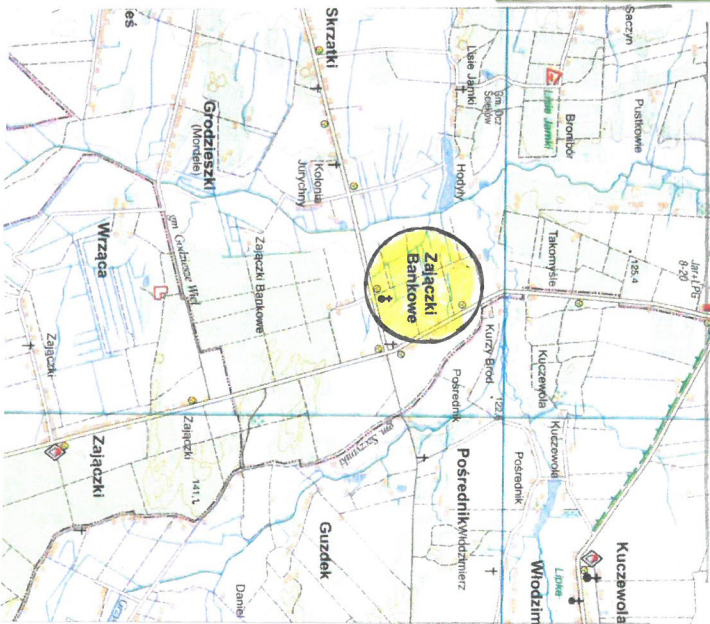
1. Nazwa

2. Czas powstania

DOM NR 21

4 ćw. XIX w.

8. Fotografia z opisem wskazującym orientację albo mapa z zaznaczonym stanowiskiem archeologicznym



3. Miejscowość

ZAJĄCZKI BANKOWE

4. Adres

Zajęzki Bankowe 21

5. Przynależność administracyjna

Województwo wielkopolskie

Powiat kaliski

Gmina Godziesze Wielkie

6. Formy ochrony

7. Opracowanie karty (autor, data i podpis)

Roman PLUTA 23.04.2017r.

GEZ KARTA ADRESOWA ZABYTKU NIEMUCHOMEGO

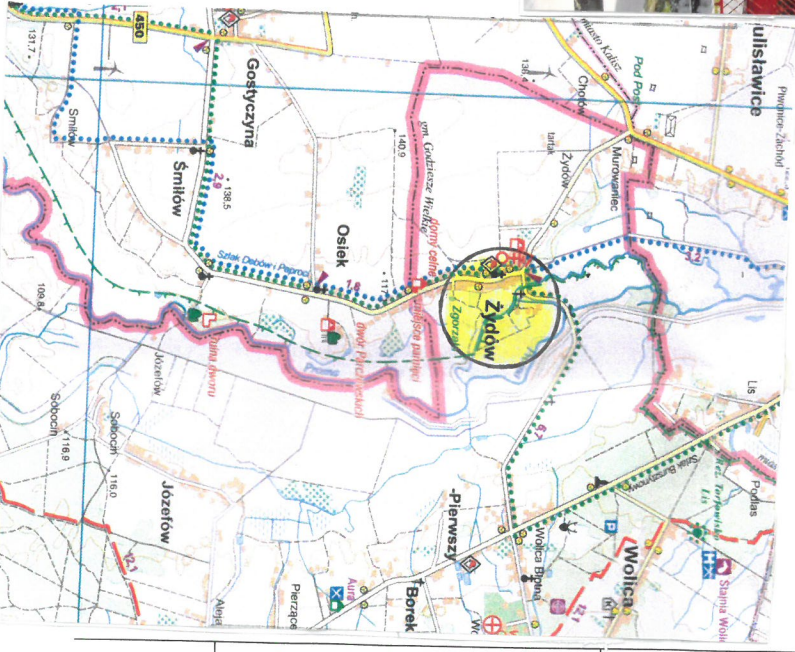
1. Nazwa

FIGURA PRZYDROŻNA MATKI BOŻEJ

2. Czas powstania

1923r.

8. Fotografia z opisem wskazującym orientację albo mapa z zaznaczonym stanowiskiem archeologicznym



3. Miejscowość
Ż Y D Ó W

4. Adres

ul. Szkolna

5. Przynależność administracyjna

Województwo wielkopolskie

Powiat kaliski

Gmina Godziesze Wielkie

6. Formy ochrony

7. Opracowanie karty (autor, data i podpis)

Roman PLUTA 23.04.2017r.

GEZ KARTA ADRESOWA ZABYTKU NIERUCHOMEGO

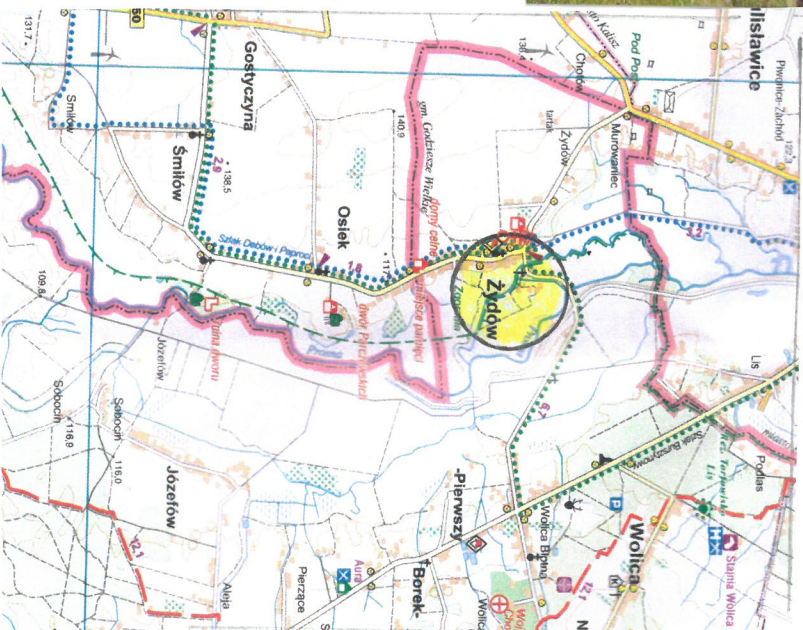
1. Nazwa

DWÓR w zespole dworskim

2. Czas powstania

1912 v.
k. XIX w. rozb. w 1942 r.

8. Fotografia z opisem wskazującym orientację albo mapa z zaznaczonym stanowiskiem archeologicznym



3. Miejscowość

Ż Y D Ó W

4. Adres

ul. Szkolna 2

5. Przynależność administracyjna

Województwo wielkopolskie

Powiat kaliski

Gmina Godziesze Wielkie

6. Formy ochrony

D.
53419 z dn. 26.08.1988 r.

7. Opracowanie karty (autor, data i podpis)

Roman PLUTA 23.04.2017r.

GEZ

KARTA ADRESOWA ZABYTKU NIERUCHOMEGO

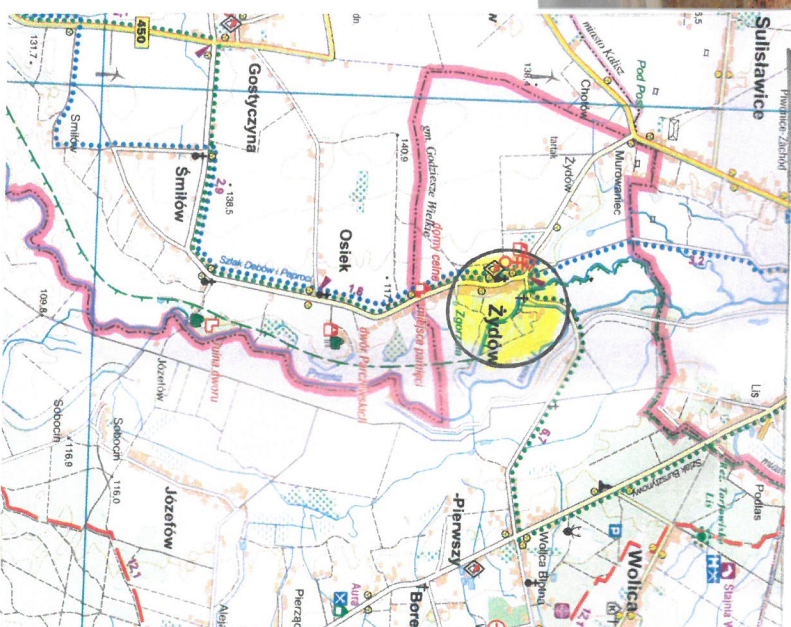
1. Nazwa

STODOŁA w zespole dworskim

2. Czas powstania

1887 r.

8. Fotografia z opisem wskazującym orientację albo mapa z zaznaczonym stanowiskiem archeologicznym



3. Miejscowość

Ż Y D Ó W

4. Adres

ul. Szkolna 2

5. Przynależność administracyjna

Województwo wielkopolskie

Powiat kaliski

Gmina Godziesze Wielkie

6. Formy ochrony

D.
534/19, 2 skł. 25.07.1990r.

7. Opracowanie karty (autor, data i podpis)

Roman PLUTA 23.04.2017r.

GEZ KARTA ADRESOWA ZABYTKU NIEMUCHOMEGO

1. Nazwa

SPICHLERZ w zespole dworskim

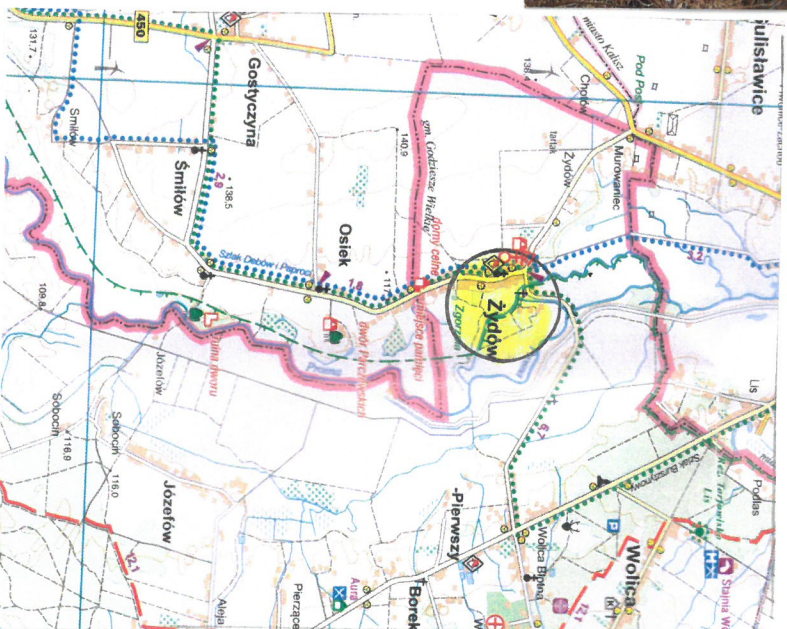
2. Czas powstania

3 ćw. XIX w..

3. Miejscowość

Ż Y D Ó W

8. Fotografia z opisem wskazującym orientację albo mapa z zaznaczonym stanowiskiem archeologicznym



4. Adres

ul. Szkolna 2

5. Przynależność administracyjna

Województwo wielkopolskie

Powiat kaliski

Gmina Godziesze Wielkie

6. Formy ochrony

D.
534/A z odn. 25.07.1990 w.

7. Opracowanie karty (autor, data i podpis)

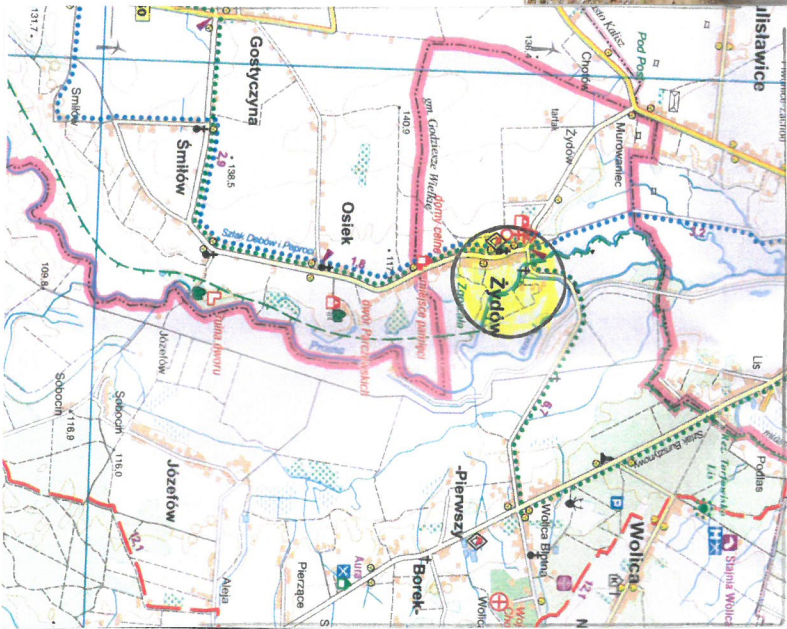
Roman PLUTA 23.04.2017r.

GEZ KARTA ADRESOWA ZABYTKU NIERUCHOMEGO

1. Nazwa
PARK w zespole dworskim

2. Czas powstania
3 ćw. XIX w.

8. Fotografia z opisem wskazującym orientację albo mapa z zaznaczonym stanowiskiem archeologicznym



3. Miejscowość
Ż Y D Ó W

4. Adres
ul. Szkolna 2

5. Przynależność administracyjna
Województwo wielkopolskie

Powiat kaliski
Gmina Godziesze Wielkie

6. Formy ochrony
D.

534/P 2 d. 25.07.1992.

7. Opracowanie karty (autor, data i podpis)
Roman PLUTA 23.04.2017r.

GEZ

KARTA ADRESOWA ZABYTKU NIERUCHOMEGO

3. Miejscowość

65

ŻYDÓW

1. Nazwa

KWATERA OFICERA, ob. przedszkole

2. Czas powstania zabytku

1904 – 1905 rok

7. Fotografia z opisem wskazującym orientację w stosunku do sąsiednich terenów lub stron świata albo mapa z zaznaczonym stanowiskiem archeologicznym

4. Adres

**Ul. Szkolna 72
62-872 Godziesze Małe**



Widok budynku od strony południowo-zachodniej



Widok budynku od strony północno-wschodniej

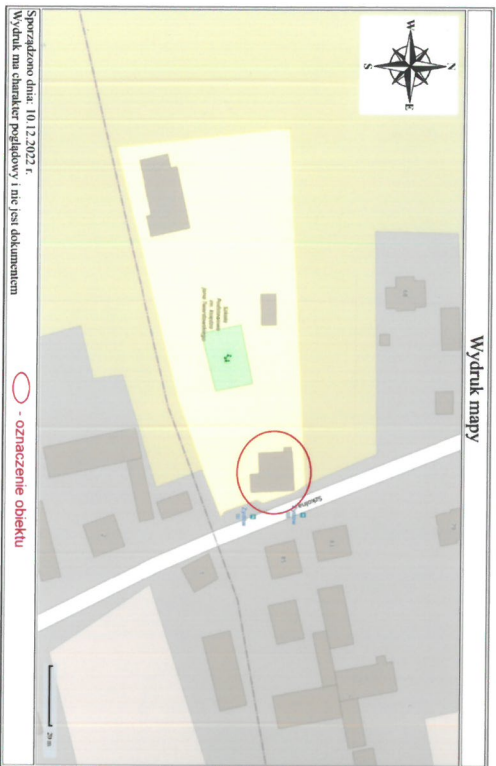
5. Przy należność administracyjna

województwo: **WIELKOPOLSKIE**

powiat: **KALISKI**

gmina: **GODZIESZE WIELKIE**

6. Formy ochrony



Wydruk mapy



Zelwiny wspornik okapu nad wejściem do budynku od strony zachodniej

Sporzadzono dnia: 10.12.2022 r.

Wydruk ma charakter poglądowy i nie jest dokumentem

○ - oznaczenie obiektu

8. Historia, opis

Budynek wzniesiony przez Rosjan na początku XX wieku i przeznaczony na kwatery dowódcy straży granicznej na granicy prusko-rosyjskiej. Po odzyskaniu przez Polskę niepodległości w 1918 roku, budynek stał się własnością gminy, która w 1927 roku, przekazała i przebudowała go na potrzeby szkoły podstawowej. Od 2006 roku użytkowany jako przedszkole. W 2021 roku wykonano prace budowlane w zakresie wymiany pokrycia dachowego.

Budynek murowany z cegły, posadowiony na bardzo niskim tynkowanym cokole. Wybudowany na planie kwadratu z ryzalitami: większym od strony południowej i mniejszym od strony zachodniej. Usytuowany na początku posesji, tuż przy głównej drodze. Parterowy, zwieńczony wysokim dachem kopertowym z mocno wysuniętym okapem; nad ryzalitami dachy naczółkowe. Dach kryty blachą profilem w kolorze czerwono-wisniowym. Pod okapem widoczne wykrojone sylwetowo belki więźby dachowej. We wszystkich elewacjach prostokątne otwory okienne zamknięte łukiem odcinkowym, nad którymi łuki odciążające, nieznacznie wystające przed lico ściany. Parapety skośne, wsparte na podokiennikach wykonanych z cegieł ułożonych w rolkę. W elewacji frontowej na osi prostokątne wykrojony otwór wejściowy, poprzedzony trójstopniowymi schodami. Nad drzwiami drewniany dwuspadowy okap przekryty blachą, wsparty na żeliwnych wspornikach. Wsporniki w formie esownicy, utworzonej z wici akantowej. Elewacja północna artykułowana trzema dużymi oknami i jednym mniejszym. Elewacja południowa: w ryzalicie usytuowanym po prawej stronie, ściana przepruta dwoma otworami; w murze głównego korpusu jedno okna oraz otwór drzwiowy. Nad wejściem zadaszenie o konstrukcji i detalu analogicznym jak we froncie. Elewacja zachodnia z przebitymi trzema otworami okiennymi oraz wąskim ryzalitem w lewej części, w którym otwór drzwiowy. Nad nim zawieszony okap (forma analogiczna do poprzednich).

9. Stan zachowania i postulaty dotyczące konserwacji

Stan zachowania pod względem kondycji fizycznej budynku dobry. Pokrycie dachowe, stolarka okienna i drzwiowa w dobrej kondycji. Miejsca ubytki spoiny w murze oraz zawilgocone i zmurzałe cegły.

Należy zaplanować i wymienić zniszczone cegły oraz uzupełnić spoiny w miejscu ubytków z zachowaniem kształtu fugi.

10. Wykonanie karty (autor, data, podpis)

mgr Marcin Gaj
12.12.2022 roku

11. Zatwierdzenie karty (podpis wojewódzkiego konserwatora zabytków)*

Wojewódzki Urząd Ochrony Zabytków
w Poznaniu
Kierownik Delegacji w Kaliszu
Beata Maria Matusiak

* dotyczy zabytków niewpisanych do rejestru zabytków i nie włączonych do wojewódzkiej ewidencji zabytków

GEZ

KARTA ADRESOWA ZABYTKU

3. Miejscowość

ŻYDÓW

1. Nazwa

SŁUPKI OGRODZENIOWE - DYSZLE

2. Czas powstania zabytku

4 ćw. XIX wieku

7. Fotografia z opisem wskazującym orientację w stosunku do sąsiednich terenów lub stron świata albo mapa z zaznaczonym stanowiskiem archeologicznym

4. Adres

**Ul. Szkolna 72
62-872 Godziesze Małe**

5. Przynależność administracyjna

województwo: **WIELKOPOLSKIE**
powiat: **KALISKI**
gmina: **GODZIESZE WIELKIE**

6. Formy ochrony



Słupek w ogrodzeniu po stronie południowej



Słupki w ogrodzeniu po stronie północnej



Słupek w ogrodzeniu po stronie południowej

8. Historia, opis

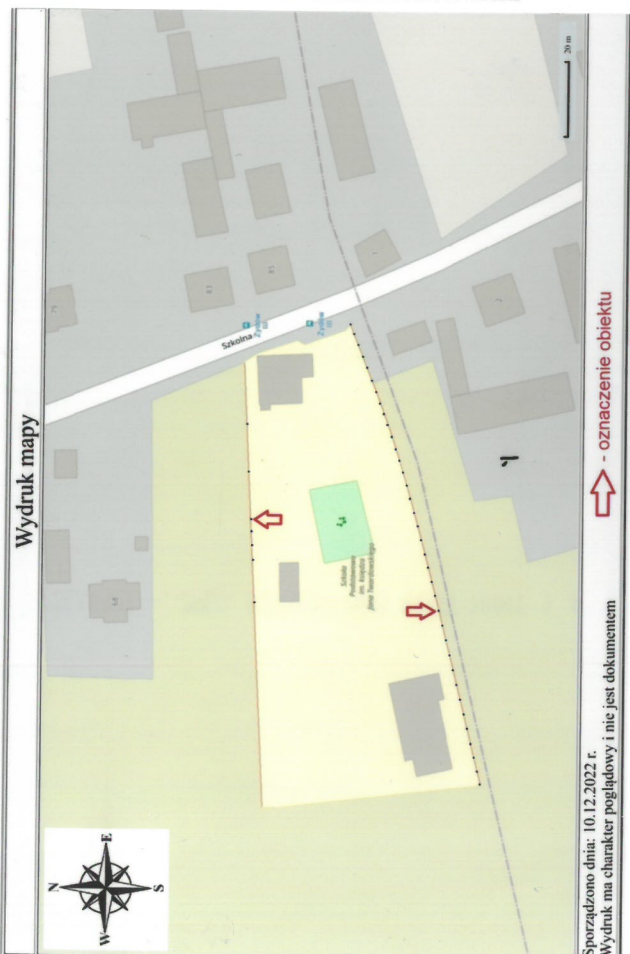
Ogrodzenie strażnicy granicznej wykonali Rosjanie wspólnie ze wzniesieniem wszystkich budynków wojskowych, tj. w latach 1904 – 1905. Dyszle od jaszczy artyleryjskich zostały wykorzystane, ponieważ znajdujące się na ich zakończeniach, haki z zapadkami, były jednocześnie bardzo funkcjonalne w codziennej służbie żołnierzy pogranicza – używano ich do przypięcia uzdy z uprzęży koni wojskowych. Słupki ustawione zostały wzdłuż północnej i południowej strony posesji. Od południa działki, wzdłuż granicznego rowu południa biegnie w szeregu 36 słupów przytrzymujących siatkę ogrodzeniową. Od północy, gdzie ustawiony został nowy płot z płyt betonowych, znajduje się 7 słupów.

Dyszle metalowe, wystające ponad linią gruntu na ok. 145 cm, w postaci zbieżystej rury o średnicy 75 mm (w najszerszym miejscu), zakończone wydłużonym hakiem z ruchomą zapadką. Hak uformowany z pręta o zmiennej średnicy, z pierścieniem u podstawy, osadzony w trzonie i zanitowany. Poniżej szeroka obsada z oczkiem, mocowana nitami o półokrągłych łbach. Pomiędzy hakami a obsadą wąski zaczep.

9. Stan zachowania i postulaty dotyczące konserwacji

Słupki wtórnie przemalowane, z ubytkami malatury i objawami korozji – rdza, wżery. Części ruchome w postaci zapadek zaczepów w większości w wyniku skorodowania metalu, silnie zapiekle.

Wskazane podjęcie prac konserwatorskich w celu powstrzymania postępującej destrukcji korozyjnej.



10. Wykonanie karty (autor, data, podpis)

mgr Marcin Gaj
12.12.2022 roku

11. Zatwierdzenie karty (podpis wojewódzkiego konserwatora zabytków)*

Wojewódzki Urząd Ochrony Zabytków
w Poznaniu
Kierownik Delegatury w Kaliszu
mgr inż. Andrzej Maciejak

* dotyczy zabytków niewpisanych do rejestru zabytków i nie włączonych do wojewódzkiej ewidencji zabytków

GEZ

KARTA ADRESOWA ZABYTKU NIEMUCHOMEGO

3. Miejscowość

ŻYDÓW

1. Nazwa

PIWNICA ZIEMNA

2. Czas powstania zabytku

1904 – 1905 rok

7. Fotografia z opisem wskazującym orientację w stosunku do sąsiednich terenów lub stron świata albo mapa z zaznaczonym stanowiskiem archeologicznym



Widok na budynek od strony południowo-zachodniej



Widok na budynek od strony południowo-wschodniej

4. Adres

**Ul. Szkolna 72
62-872 Godziesze Małe**

5. Przynależność administracyjna

województwo: **WIELKOPOLSKIE**
powiat: **KALISKI**
gmina: **GODZIESZE WIELKIE**

6. Formy ochrony



Wydruk mapy

Sporządzono dnia: 11.12.2022 r.
Wydruk ma charakter poglądowy i nie jest dokumentem

○ - oznaczenie obiektu

8. Historia, opis

Piwnica ziemna tzw. lodownia, powstała na początku XX wieku i stanowiła element zespołu zabudowań rosyjskiej straży granicznej na granicy prusko-rosyjskiej. Po odzyskaniu przez Polskę niepodległości w 1918 roku, podobnie jak wszystkie budynki koszarowe, piwnica przeszła na własność gminy.

Budynek wzniesiony z cegły w kształcie litery T. Główna komora przesklepią kolebkowo, obsypana wokół ziemią porośniętą trawą w formę pagórka. Prostopadłe usytuowane wejście, niższe od zasadniczego korpusu, zamknięte otynkowanym z zewnątrz sklepieniem o wykroju łuku odcinkowego. Łuk zamyka także bezpośrednio prostokąty otwór wejściowy. Drzwi drewniane opierzone stalową blachą, zamocowane na zawiasach pasowych, zamykane dużą zasuwą.

9. Stan zachowania i postulaty dotyczące konserwacji

Stan zachowania niezadowalający. Układ mury w destabilizacji – zwłaszcza widoczne fragmenty ścian szczytowych, które cechują się luźnymi ceglami, pomiędzy którymi brakuje zaprawy, licznymi ubytkami cegieł, zmurzeniem i bardzo silnym zawilgoceniem cegieł. W pozostałych murach zaprawa spoinowa silnie wypłukana. Elementy stalowe mocno skorodowane.

Wymagane podjęcie prac interwencyjnych, które zapobiegną ewentualnemu zawaleniu się konstrukcji lub podjęcie kompleksowego remontu budowlanego.

10. Wykonanie karty (autor, data, podpis)

mgr Marcin Gaj
12.12.2022 roku

11. Zatwierdzenie karty (podpis wojewódzkiego konserwatora zabytków)*

* dotyczy zabytków niewpisanych do rejestru zabytków i nie włączonych do wojewódzkiej ewidencji zabytków

8. Historia, opis

Piwnica ziemna tzw. lodownia, powstała na początku XX wieku i stanowiła element zespołu zabudowań rosyjskiej straży granicznej na granicy prusko-rosyjskiej. Po odzyskaniu przez Polskę niepodległości w 1918 roku, podobnie jak wszystkie budynki koszarowe, piwnica przeszła na własność gminy.

Budynek wzniesiony z cegły w kształcie litery T. Główna komora przesklepią kolebkowo, obsypana wokół ziemią porośniętą trawą w formę pagórka. Prostopadłe usytuowane wejście, niższe od zasadniczego korpusu, zamknięte otynkowanym zewnątrz sklepieniem o wykroju łuku odcinkowego. Łuk zamyka także bezpośrednio prostokąty otwór wejściowy. Drzwi drewniane opierzone stalową blachą, zamocowane na zawiasach pasowych, zamykane dużą zasuwą.

9. Stan zachowania i postulaty dotyczące konserwacji

Stan zachowania niezadowalający. Układ mury w destabilizacji – zwłaszcza widoczne fragmenty ścian szczytowych, które cechują się luźnymi ceglami, pomiędzy którymi brakuje zaprawy, licznymi ubytkami cegieł, zmurzeniem i bardzo silnym zawilgoceniem cegieł. W pozostałych murach zaprawa spoinowa silnie wypłukana. Elementy stalowe mocno skorodowane.

Wymagane podjęcie prac interwencyjnych, które zapobiegną ewentualnemu zawaleniu się konstrukcji lub podjęcie kompleksowego remontu budowlanego.

10. Wykonanie karty (autor, data, podpis)

mgr Marcin Gaj
12.12.2022 roku

11. Zatwierdzenie karty (podpis wojewódzkiego konserwatora zabytków)*

* dotyczy zabytków niewpisanych do rejestru zabytków i nie włączonych do wojewódzkiej ewidencji zabytków

<p>GEZ</p>	<p>KARTA ADRESOWA ZABYTKU NIERUCHOMEGO</p>		<p>3. Miejscowość</p> <p>ŻYDÓW</p>
<p>1. Nazwa</p> <p>KOSZARY KOZAKÓW, ob. szkoła</p>	<p>2. Czas powstania zabytku</p> <p>1904 – 1905 rok</p>	<p>4. Adres</p> <p>Ul. Szkolna 72 62-872 Godziesze Małe</p>	
<p>7. Fotografia z opisem wskazującym orientację w stosunku do sąsiednich terenów lub stron świata albo mapa z zaznaczonym stanowiskiem archeologicznym</p>		<p>5. Przynależność administracyjna</p> <p>województwo: WIELKOPOLSKIE powiat: KALISKI gmina: GODZIESZE WIELKIE</p>	<p>6. Formy ochrony</p>
<p>Widok budynku od strony północnej</p>	<p>Widok budynku od strony południowo-zachodniej</p>	<p>Widok budynku od strony północnej</p>	<p>Wydruk mapy</p> <p>Sporządzono dnia: 10.12.2022 r. Wydruk ma charakter poglądowy i nie jest dokumentem</p> <p>○ - oznaczenie obiektu</p>
<p>Widok budynku od strony południowo-zachodniej</p>	<p>Zadaszenie nad głównym wejściem do budynku, wsparte na żelwnych wspornikach</p>		

8. Historia, opis

Budynek wzniesiony przez Rosjan na początku XX wieku i przeznaczony na koszary dla żołnierzy straży granicznej na granicy prusko-rosyjskiej. Po odzyskaniu przez Polskę niepodległości w 1918 roku, budynek stał się własnością gminy, która w 1927 roku, przekazała i przebudowała go na potrzeby szkoły podstawowej.

Budynek mурowany z cegły, posadowiony na niskim otynkowanym cokole. Wybudowany na planie prostokąta z wcięciem północno-zachodnim i południowo-wschodnim narożnikiem, Usytuowany w głębi działki, z głównym wejściem znajdującym się w elewacji północnej. Parterowy, zwińczony niskim dachem czterospadowym z mocno wysuniętym okapem. Dach kryty dachówką ceramiczną – karpiołka układana w koronkę. Pod okapem widoczne wykrojone sylwetowo belki więźby dachowej. We wszystkich elewacjach otwory okienne zamknięte łukiem odcinkowym. Na osi elewacji frontowej prostokątne wykrojony otwór wejściowy, poprzedzony trójstopniowymi schodami. Nad drzwiami drewniany dwuspadowy okap przekryty blachą, wsparty na żelaznych wspornikach. Wsporniki w formie esownicy, utworzonej z wici akantowej. Po prawej stronie od wejścia znajdują się trzy otwory okienne oraz zamurowany na skraju otwór drzwiowy; po lewej stronie jedno okno oraz widoczne trzy łuki odciażające. Elewacja zachodnia i wschodnia artykułowana czterema otworami okiennymi. Elewacja południowa osmioosiowa, wyznaczona przez siedem regularnie rozstawionych otworów okiennych – okno skrajne po lewej stronie tzw. ślepe – oraz znajdującym się tuż za nim zamurowanym otworem wejściowym.

9. Stan zachowania i postulaty dotyczące konserwacji

Ogólny stan zachowania i kondycja fizyczna budynku jest dobra. Przekształcony w zakres otworów architektonicznych. Stoiarka okienna i drzwiowa wótrna. W złym stanie zachowane je pokrycie dachowe – dachówki zwierżate, zmurżate i rozwarstwiające się w swojej strukturze, występują liczne ubytki w dachówkach.

Wymagana pilna wymiana poszycia dachowego. Należy sprawdzić stan zachowania drewnianej więźby dachowej.

10. Wykonanie karty (autor, data, podpis)

mgr Marcin Gaj
12.12.2022 roku

11. Zatwierdzenie karty (podpis wojewódzkiego konserwatora zabytków)*

Wojewódzki Urząd Ochrony Zabytków
w Poznaniu
Kierownik Dystryktu w Kaliszu
Beata Katarzyna Krawczyk

* dotyczy zabytków niewpisanych do rejestru zabytków i nie włączonych do wojewódzkiej ewidencji zabytków

6p

GEZ

KARTA ADRESOWA ZABYTKU NIEMUCHOMEGO

KAKAWA-KOLONIA

3. Miejscowość

1. Nazwa
DOM (CHAŁUPA)

1920 rok

2. Czas powstania zabytku

7. Fotografia z opisem wskazującym orientację w stosunku do sąsiednich terenów lub stron świata albo mapa z zaznaczonym stanowiskiem archeologicznym

4. Adres

**Kakawa-Kolonia 36
62-872 Kakawa-Kolonia**

5. Przynależność administracyjna

województwo: **WIELKOPOLSKIE**
powiat: **KALISKI**
gmina: **GODZIESZE WIELKIE**

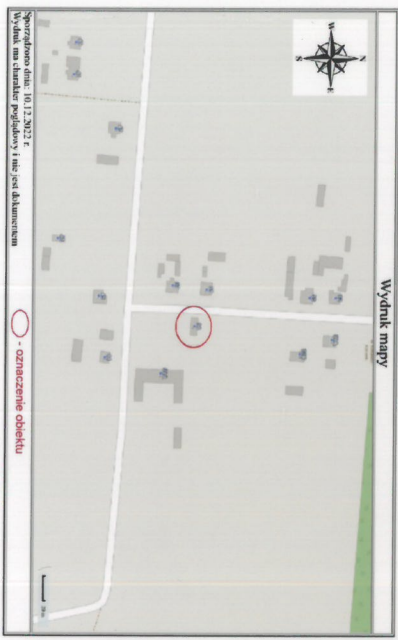
6. Formy ochrony



Widok budynku od strony południowo-zachodniej



Widok na belki więźby dachowej



Wydruk mapy

Spezjalizacja dat.: 10.12.2022 r.
Wykazał: mgr inż. Andrzej Popielawski i mgr inż. Andrzej Kuczyński

○ - oznaczenie obiektu

8. Historia, opis

Obiekt wzniesiony w 1920 roku. Pierwotnie budynek mieszkalny, stanowiący jedyny zachowany do dzisiaj element nieistniejącego już gospodarstwa rolnego osadników niemieckich. Przez kilkanaście lat pełnił funkcję sklepu. Obecnie nieużytkowany, stanowi własność Gminy Godziesze Wielkie.

Budynek murowany z cegły, tynkowany. Założony na planie prostokąta, zwrócony szczytem do drogi, w kierunku zachodnim. Parterowy, zwieńczony dachem dwuspadowym, krytym dachówką zakładkową cementową. Elewacja południowa trójosiowa, wyznaczona przez otwory okienne, w których trójskrzydłowe okna konstrukcji skrzynkowej. Elewacja zachodnia z prostokątnie wykrojonym otworem drzwiowym po lewej stronie ściany. Drzwi dwuskrzydłowe konstrukcji ramowo-płycinowej. Elewacja północna dwuosiowa, wyznaczona przez parę otworów okiennych z dwuskrzydłowymi oknami konstrukcji skrzynkowej.

9. Stan zachowania i postulaty dotyczące konserwacji

Budynek zawilgocony; miejscowe ubytki tynku wtórnego i oryginalnego; poszycie dachowe nieszczelne, porośnięte mchem, z licznymi ubytkami dachówek; drewniana więźba dachowa porażona biologicznie. Stolarka okienna i drzwiowa wtórna.

Budynek wymaga generalnego remontu budowlanego i rewitalizacji. Przy wymianie więźby dachowej zachować kształt wykroju krokwi w okapie. Należy usunąć wtórne nawarstwienia na tablicy znajdującej się w szczycie frontowym i ustalić jej oryginalny wygląd – w przypadku potwierdzenia autentycznej inskrypcji, należy ją zachować na elewacji.

10. Wykonanie karty (autor, data, podpis)

mgr Marcin Gaj
12.12.2022 roku

11. Zatwierdzenie karty (podpis wojewódzkiego konserwatora zabytków)*

* dotyczy zabytków niewpisanych do rejestru zabytków i nie włączonych do wojewódzkiej ewidencji zabytków

GEZ

KARTA ADRESOWA ZABYTKU NIERUCHOMEGO

3. Miejscowość

SACZYN

1. Nazwa

SZKOŁA, ob. przedszkole

2. Czas powstania zabytku

1936 – 1937 rok

7. Fotografia z opisem wskazującym orientację w stosunku do sąsiednich terenów lub stron świata albo mapa z zaznaczonym stanowiskiem archeologicznym



Widok budynku od strony północno-zachodniej



Widok budynku od strony południowo-wschodniej

4. Adres

Saczyn 103
62-872 Saczyn

5. Przynależność administracyjna

województwo: **WIELKOPOLSKIE**
powiat: **KALISKI**
gmina: **GODZIESZE WIELKIE**

6. Formy ochrony

Wydruk mapy

Sporządzono dnia: 11.12.2022 r.
Wydruk ma charakter poglądowy i nie jest dokumentem

○ - oznaczenie obiektu



Tablica pamiątkowa na elewacji północnej

8. Historia, opis

Budynek szkoły podstawowej wzniesiony w latach 30-tych XX wieku z inicjatywy posła na Sejm Ustawodawczy II Rzeczypospolitej, Szczepana Piechoty. Forma architektoniczna reprezentuje polski styl dworski, który stanowi jeden z nurtów tzw. stylu narodowego, łączącego motywy barokowe, renesansowe i klasycystyczne. W 1995 roku, przeprowadzono remont dachu obejmujący wymianę poszycia dachowego z dachówki na blachę falistą. Do 2014 roku funkcjonowała w budynku szkoła podstawowa im. bł. Franciszka Strzajasa, obecnie filia Publicznego Przedszkola im. Marii Konopnickiej w Godzieszach Wielkich. Stanowi własność Gminy Godziesze Wielkie.

Zwrócony elewacją frontową na zachód. Murowany z cegły, sytuowany na wysokim cokole, parterowy z użytkowym poddaszem, nakrytym wysokim dachem czterospadowym o mocno wysuniętym okapie oraz powiekami dachowymi na wszystkich osiach połaci. Założony na planie litery L, z narożami wzmocnionymi przyporami o pochylonych licach. Elewacje tynkowane z detalem w postaci prostych gzymsów, profilowanych baz i głowic kolumn w portykach oraz podokienników. Zachodnia, frontowa elewacja siedmioosiowa, z szerokim kolumnowym portykiem poprzedzonym sześciostopniowymi schodami; w połaci dachu jednoosiowa facjata zamknięta trójkątnie i ujęta po bokach wolutami. Mansarda z dachem dwuspadowym; w ścianie frontowej otwór okienny o wykroju półkola. Elewacja południowa z bocznymi ryzalitami nawiązującymi do alkierzy, pięcioosiowa, przepruta otworami okiennymi o zarysie prostokąta. Elewacja wschodnia trójosiowa, z wysuniętym prostym kolumnowym portykiem na osi i półokrągłym zamkniętym otworem wejściowym. Boczne osie z prostokątnymi otworami okiennymi; po prawej stronie metalowa balustrada i schody prowadzące do piwnicy. Elewacja północna z cofniętą ścianą skrzydła głównego, w której trzy otwory okienne oraz wysuniętą ścianą skrzydła południowego, w której jeden prostokątny otwór okienny po lewej stronie ściany; po prawej granitowa tablica inskrypcyjna z 1992 r., poświęcona poległym w czasie II Wojny Światowej mieszkańcom Saczyna, w tym ówczesnego kierownika szkoły, Antoniego Wagi – oficera rezerwy poległego w czasie kampanii wrześniowej 1939 roku.

9. Stan zachowania i postulaty dotyczące konserwacji

Budynek zachowany w dobrej kondycji fizycznej. Tynki, pokrycie dachowe, stolarka okienna i drzwiowa wiotrne. Dolne partie murów zawilgocone. Wskazana rewaloryzacja obiektu.

10. Wykonanie karty (autor, data, podpis)

mgr Marcin Gaj
12.12.2022 roku

11. Zatwierdzenie karty (podpis wojewódzkiego konserwatora zabytków)*

* dotyczy zabytków niewpisanych do rejestru zabytków i nie włączonych do wojewódzkiej ewidencji zabytków