

**ZARZĄDZENIE 340/2021**  
**WÓJTA GMINY GODZIESZE WIELKIE**

z dnia 12 maja 2021 r.

**w sprawie użyczenia nieruchomości Stowarzyszeniu "LGD7 - Kraina Nocy i Dni"**

Na podstawie art. 712 ustawy z dnia 23 kwietnia 1964 r. Kodeks cywilny (Dz. U. z 2020 r. poz. 1740 z późn. zm.), art. 20f pkt 2 ustawy z dnia 21 marca 1985 r. o drogach publicznych (Dz. U. z 2020 r. poz. 470 z późn. zm.) oraz umowy użyczenia z dnia 6 maja 2021 r. zawartej pomiędzy Powiatem Kaliskim, a Gminą Godziesze Wielkie zarządza się, co następuje:

§ 1. 1. Użycza się na okres 5 lat Stowarzyszeniu „LGD-7 Kraina Nocy i Dni” części nieruchomości stanowiących mienie komunalne Powiatu Kaliskiego wyszczególnione w załączniku do niniejszego zarządzenia z przeznaczeniem pod nasadzenia roślin przy istniejących przystankach autobusowych w ramach konkursu ogłoszonego przez Urząd Marszałkowski Województwa Wielkopolskiego "Błękitno-Zielone Inicjatywy dla Wielkopolski".

2. Części użyczanych nieruchomości zostały zaznaczone kolorem żółtym na mapach stanowiących załączniki od nr 1 do nr 16 do niniejszego zarządzenia.

§ 2. Wykonanie zarządzenia powierza się Zastępcy Wójta Gminy Godziesze Wielkie oraz stanowisku ds. gospodarki mieniem.

§ 3. Zarządzenie wchodzi w życie z dniem podjęcia.

Wójt Gminy Godziesze  
Wielkie

**Józef Podłużny**

Województwo: wielkopolskie

Powiat: kaliski

Jednostka ewidencyjna: 300704/2 GODZIESZE WIELKIE

Obręb ewidencyjny: 19 WOLICA

Nr kancelaryjny GK 6642 1457 2021

**MAPA EWIDENCYJNA**  
Skala 1:2000



Sporządził: Małgorzata Szymaniak

ls254/2

Załącznik Nr 2 do zarządzenia Nr 340/2021  
 Wójta Gminy Godziesze Wielkie  
 z dnia 12 maja 2021 r.

Województwo: wielkopolskie

Powiat: kaliski

Jednostka ewidencyjna: 300704 2 GODZIESZE WIELKIE

Obszr ewidencyjna: 19 WOLICA

Nr kancelaryjny: GK/6642/1457/2021

**MAPA EWIDENCYJNA**  
 Skala 1:5000



Wzrostła z treści i materiału  
 archiwalnego i kartograficznego

Wzrostła z treści i materiału  
 archiwalnego i kartograficznego

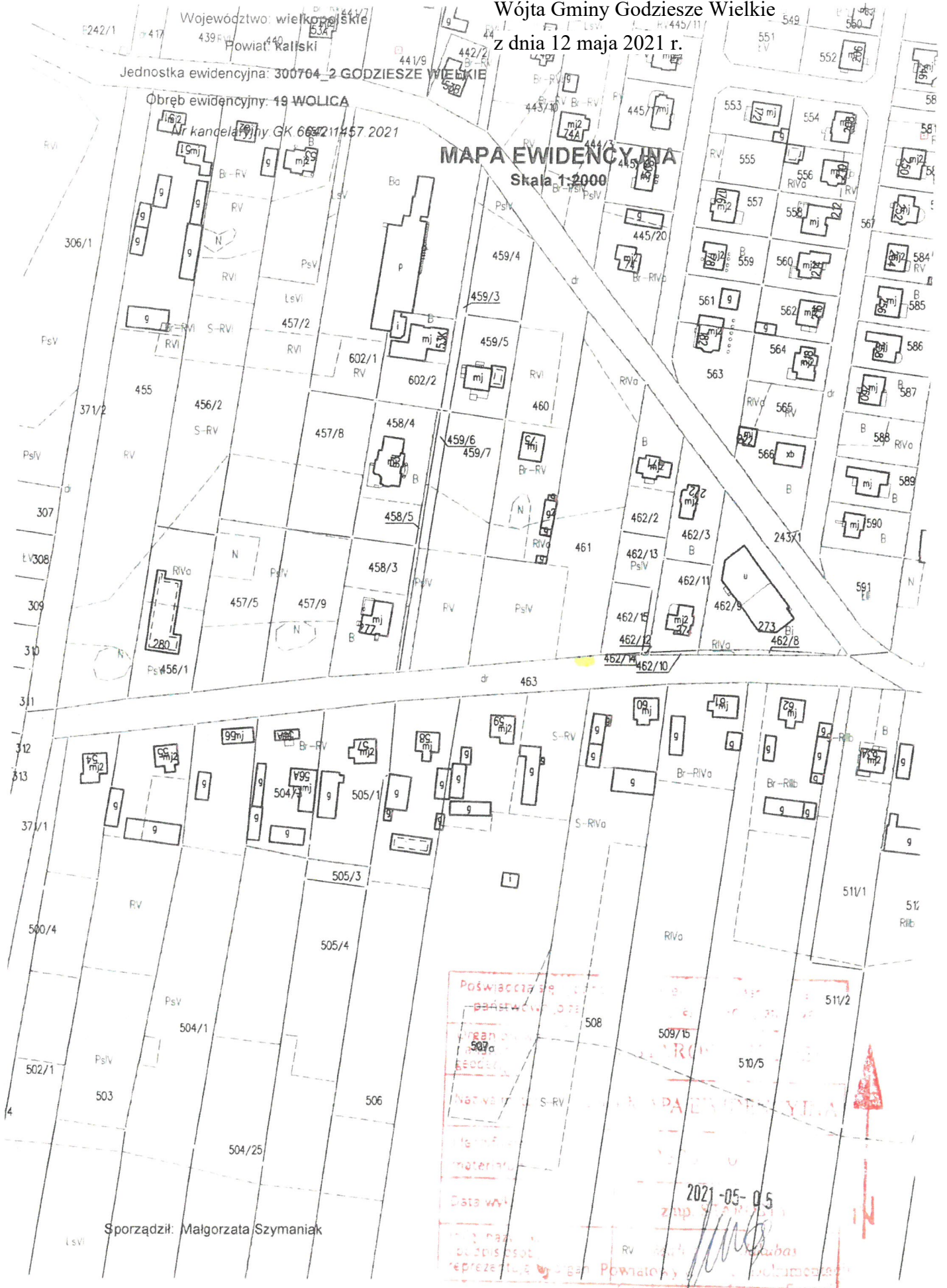
Nazwa mapy: **MAPA EWIDENCYJNA**

Identyfikator ewidencyjny:  
 mapy: **19/30072010.6940**

Data wykonania: **05. MAJ 2021**

Sporządził: **Małgorzata Szymaniak**

Przebiegła Szymaniak  
 Powiatowy Ośrodek Dokumentacji  
 Ewidencji i Kartograficznej

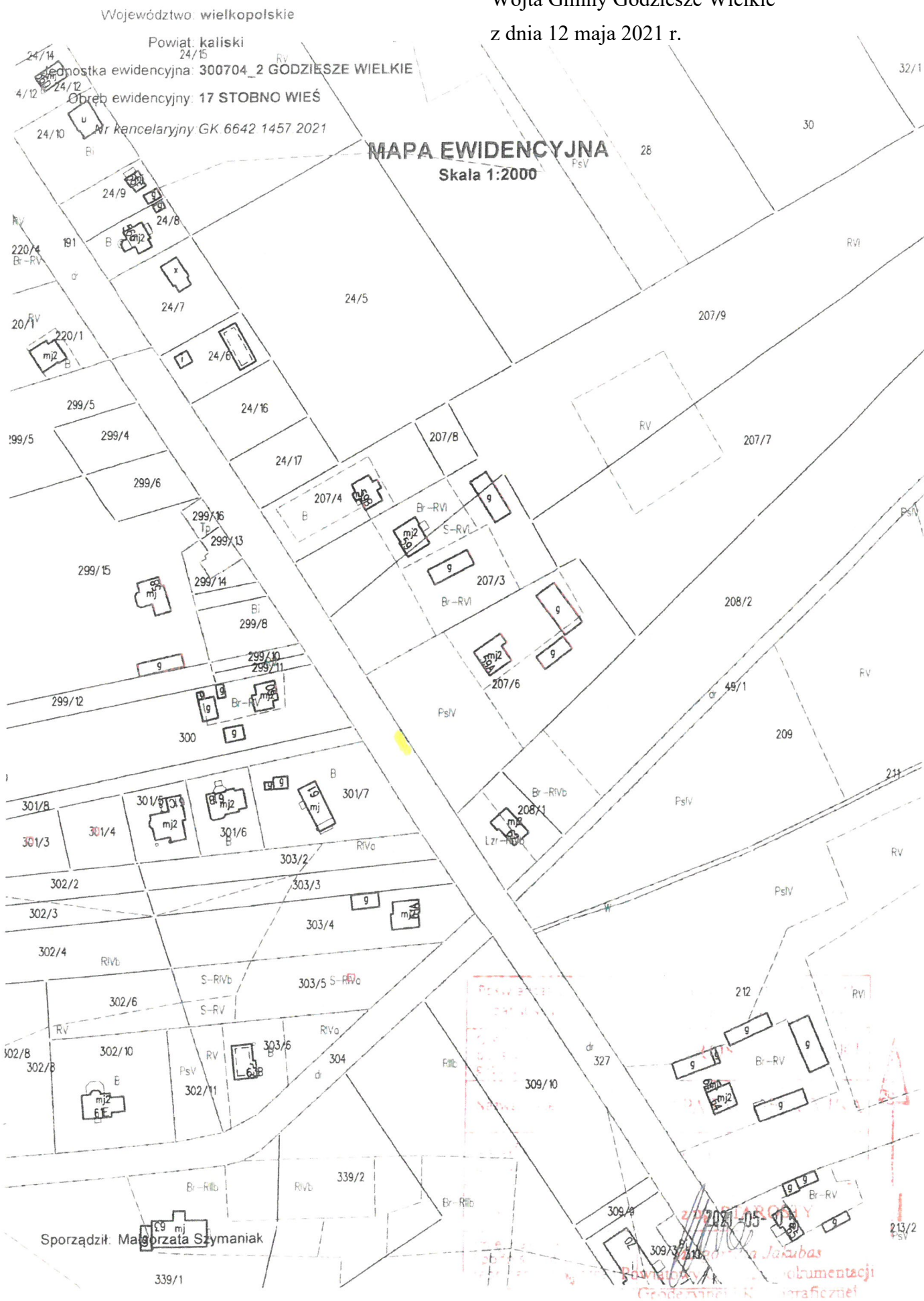


Załącznik Nr 4 do zarządzenia Nr 340/2021  
Wójta Gminy Godziesze Wielkie  
z dnia 12 maja 2021 r.





Załącznik Nr 6 do zarządzenia Nr 340/2021  
Wójta Gminy Godziesze Wielkie  
z dnia 12 maja 2021 r.



Województwo wielkopolskie

Powiat kaliski

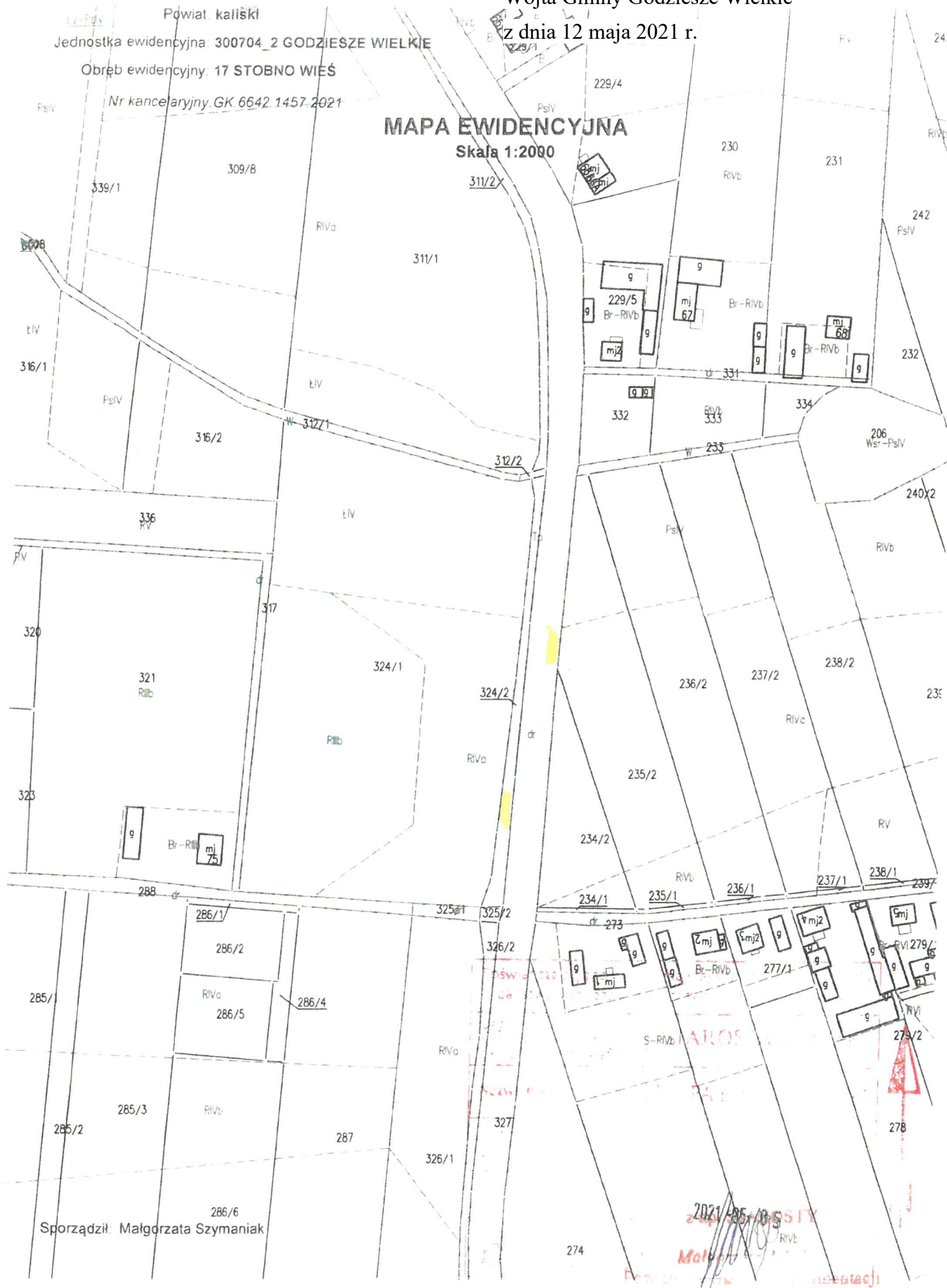
Jednostka ewidencyjna 300704\_2 GODZIESZE WIELKIE

Obręb ewidencyjny 17 STOBNO WIEŚ

Nr kancelaryjny GK 6642.1457.2021

### MAPA EWIDENCYJNA

Skala 1:2000

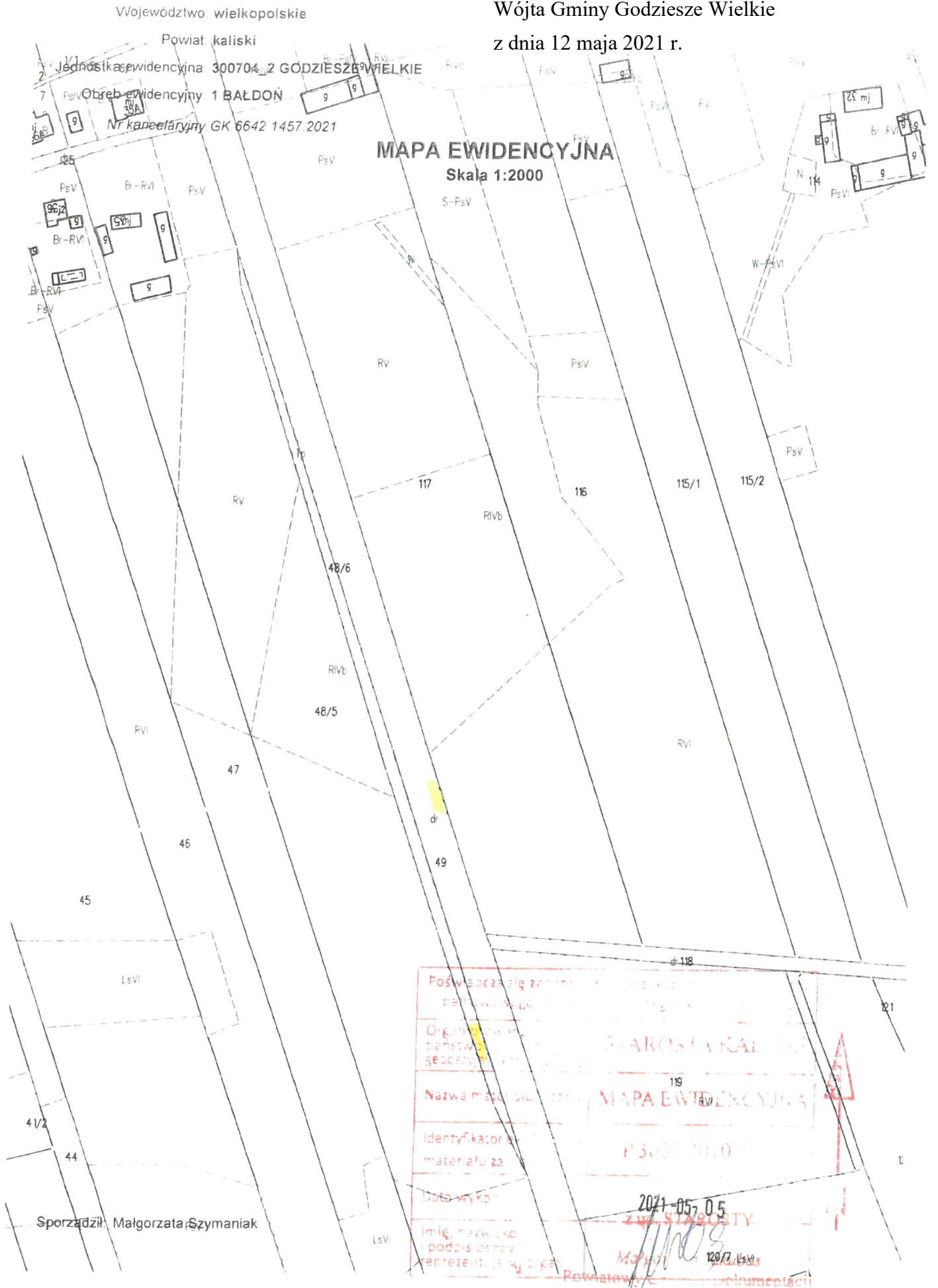


Sporządził: Małgorzata Szymaniak

2021-05-05  
Małgorzata Szymaniak  
Kancelaria Gminy Godziesze Wielkie



Załącznik Nr 8 do zarządzenia Nr 340/2021  
 Wójta Gminy Godziesze Wielkie  
 z dnia 12 maja 2021 r.



z dnia 12 maja 2021 r.

Województwo: wielkopolskie

Powiat: kaliski

Jednostka ewidencyjna: 300700 2 GODZIESZE WIELKIE

Obszar ewidencyjny: 4 GODZIESZE MAŁE

Nr kancelaryjny GK 6642 1457.2021

### MAPA EWIDENCYJNA

Skala 1:2000



Sporządziła: Małgorzata Szymański

Załącznik Nr 10 do zarządzenia Nr 340/2021  
 Wójta Gminy Godziesze Wielkie  
 z dnia 12 maja 2021 r.

Województwo wielkopolskie

Powiat kaliski

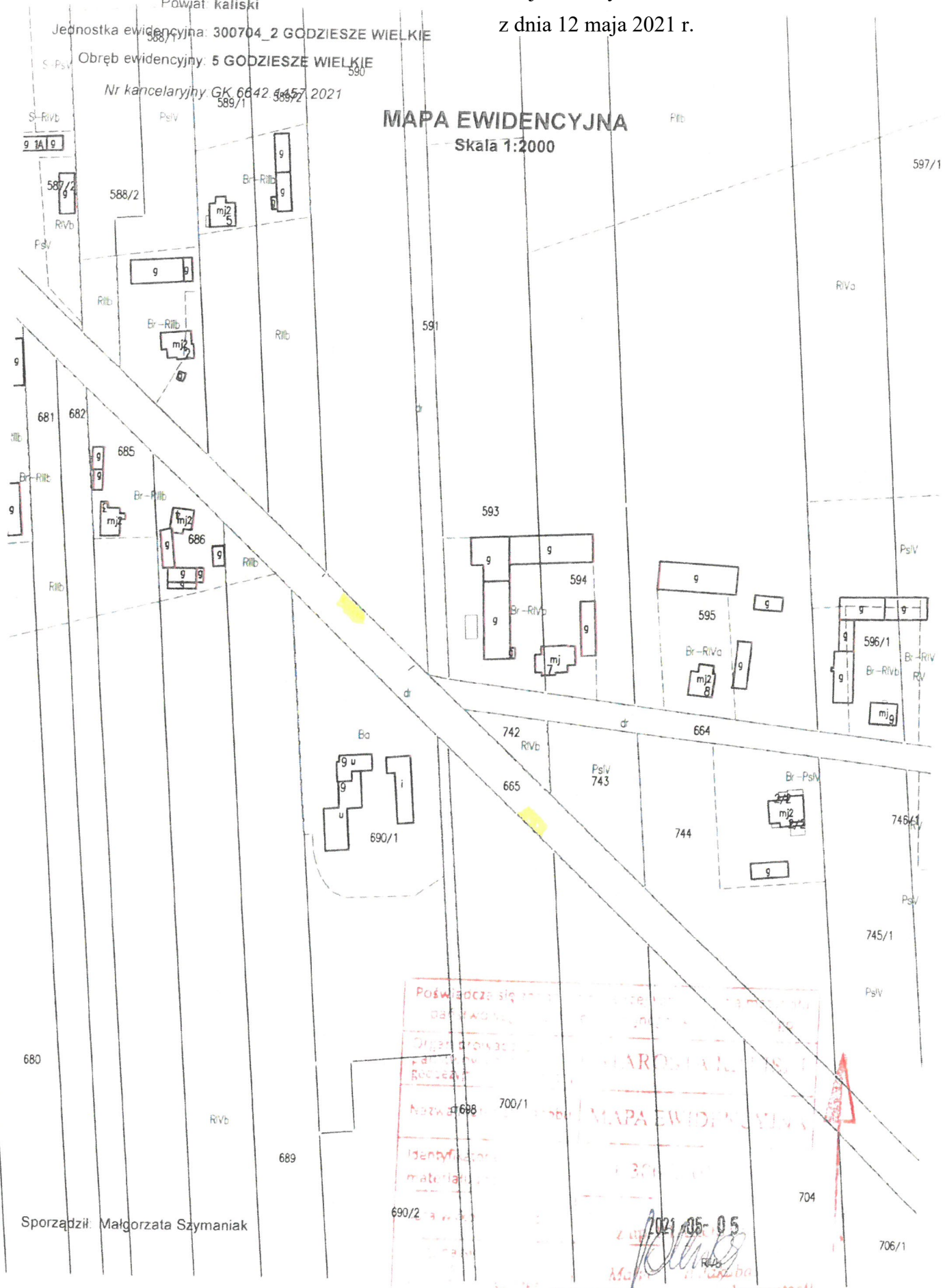
Jednostka ewidencyjna: 300704\_2 GODZIESZE WIELKIE

Obręb ewidencyjny: 5 GODZIESZE WIELKIE

Nr kancelaryjny GK 6642 4457 2021

# MAPA EWIDENCYJNA

Skala 1:2000



Poświadczam, że niniejsza mapa ewidencyjna została sporządzona zgodnie z przepisami prawa i jest prawdziwym odwobieniem stanu faktycznego.

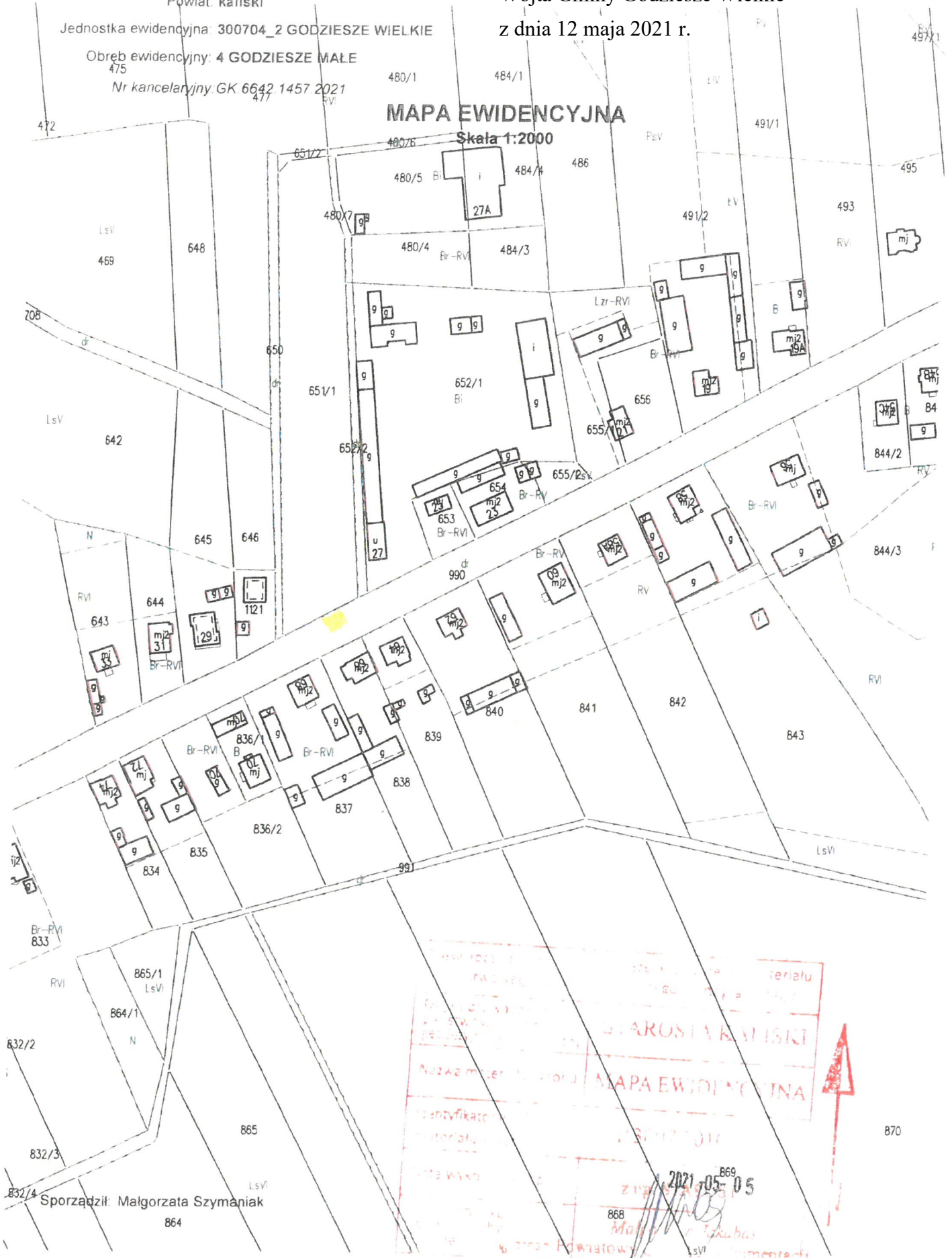
Organ prowadzący:  
 MARCJA KALISKA

Naзва: 698 700/1 MAPA EWIDENCYJNA

Identyfikator materiału: 300704\_2

7021-05-05

Sporządził: Małgorzata Szymaniak



Załącznik Nr 12 do zarządzenia Nr 340/2021  
Wójta Gminy Godziesze Wielkie  
z dnia 12 maja 2021 r.

Województwo: wielkopolskie

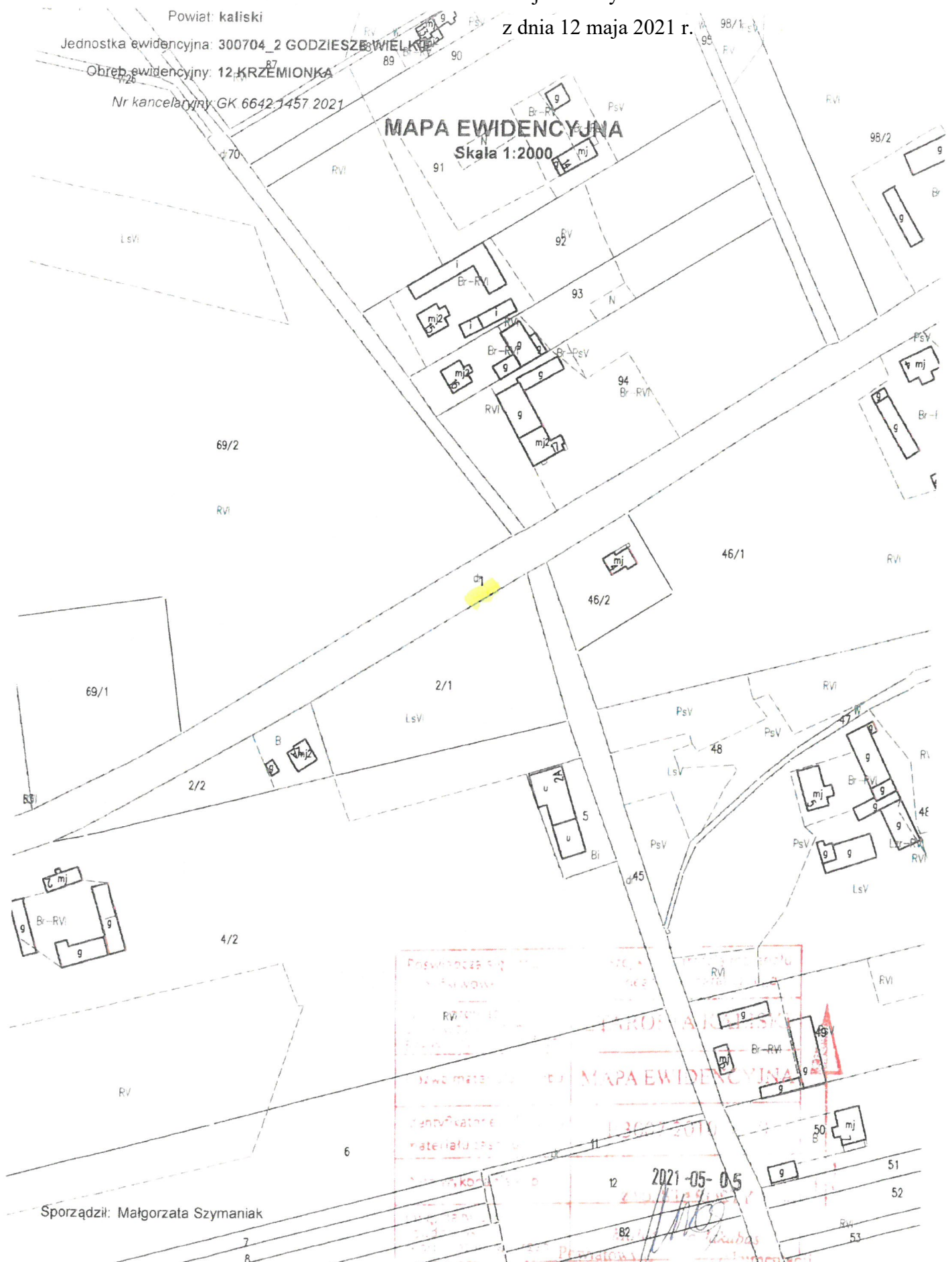
Powiat: kaliski

Jednostka ewidencyjna: 300704\_2 GODZIESZE WIELKIE

Obszar ewidencyjny: 12 KRZEMIONKA

Nr kancelaryjny: GK 6642-1457-2021

**MAPA EWIDENCYJNA**  
Skala 1:2000



Sporządził: Małgorzata Szymaniak

Załącznik Nr 13 do zarządzenia Nr 340/2021  
Wójta Gminy Godziesze Wielkie  
z dnia 12 maja 2021 r.

Województwo: wielkopolskie

Powiat: kaliski

Jednostka ewidencyjna: 300704\_2 GODZIESZE WIELKIE

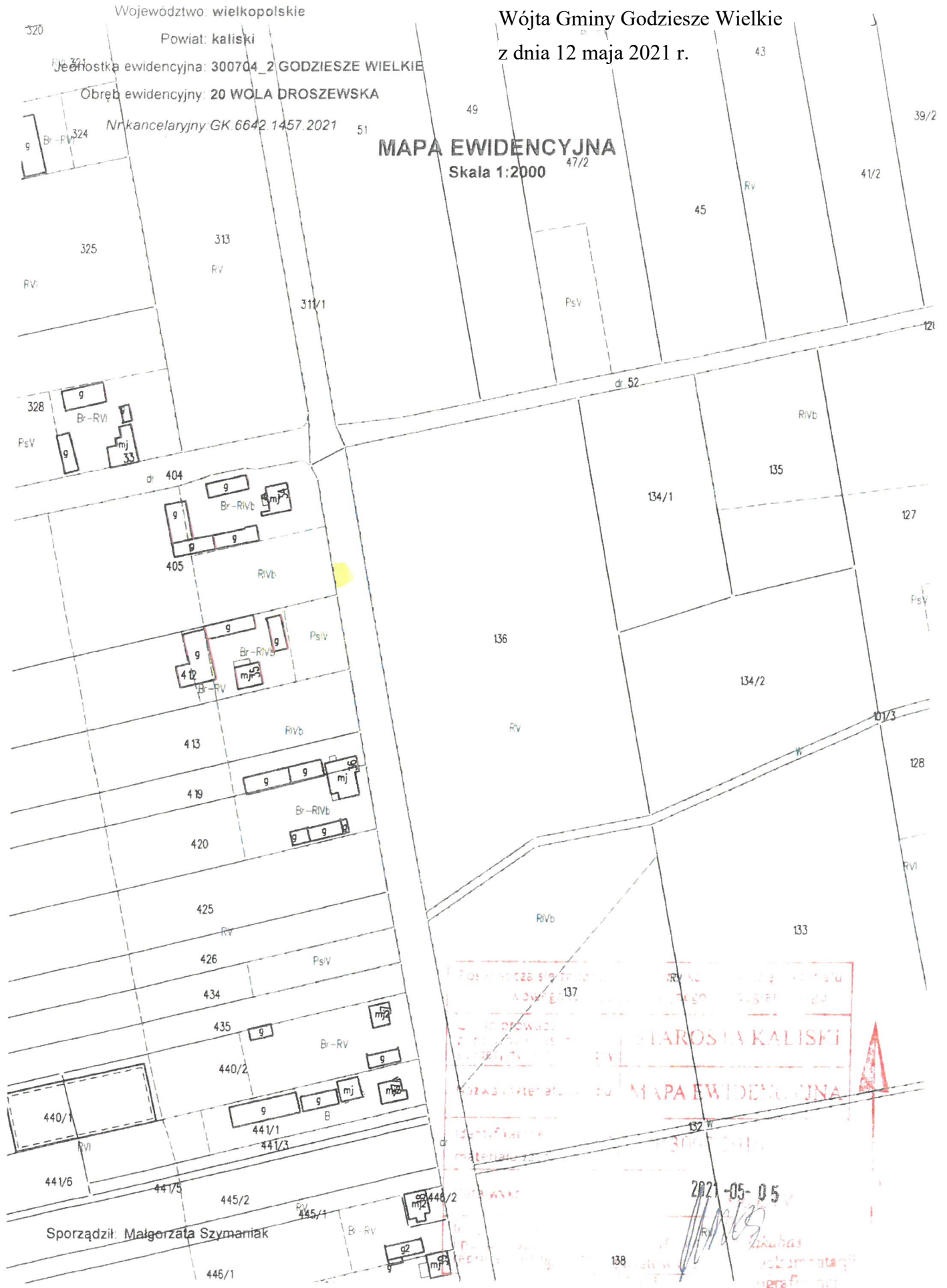
Obwód ewidencyjny: 20 WOLA DROSZEWSKA

RP Kancelaryjny GK 6642 1457 2021

MAPA EWIDENCYJNA

Skala 1:2000





Województwo wielkopolskie

Powiat kaliski

Jednostka ewidencyjna: 300704\_2 GODZIESZE WIELKIE

Obszr ewidencyjny: 23 ŻYDÓW

Nr kancelaryjny GK 6642 1457.2021

Załącznik Nr 15 do zarządzenia Nr 340/2021

Wójta Gminy Godziesze Wielkie

z dnia 12 maja 2021 r.

### MAPA EWIDENCYJNA

Skala 1:2000

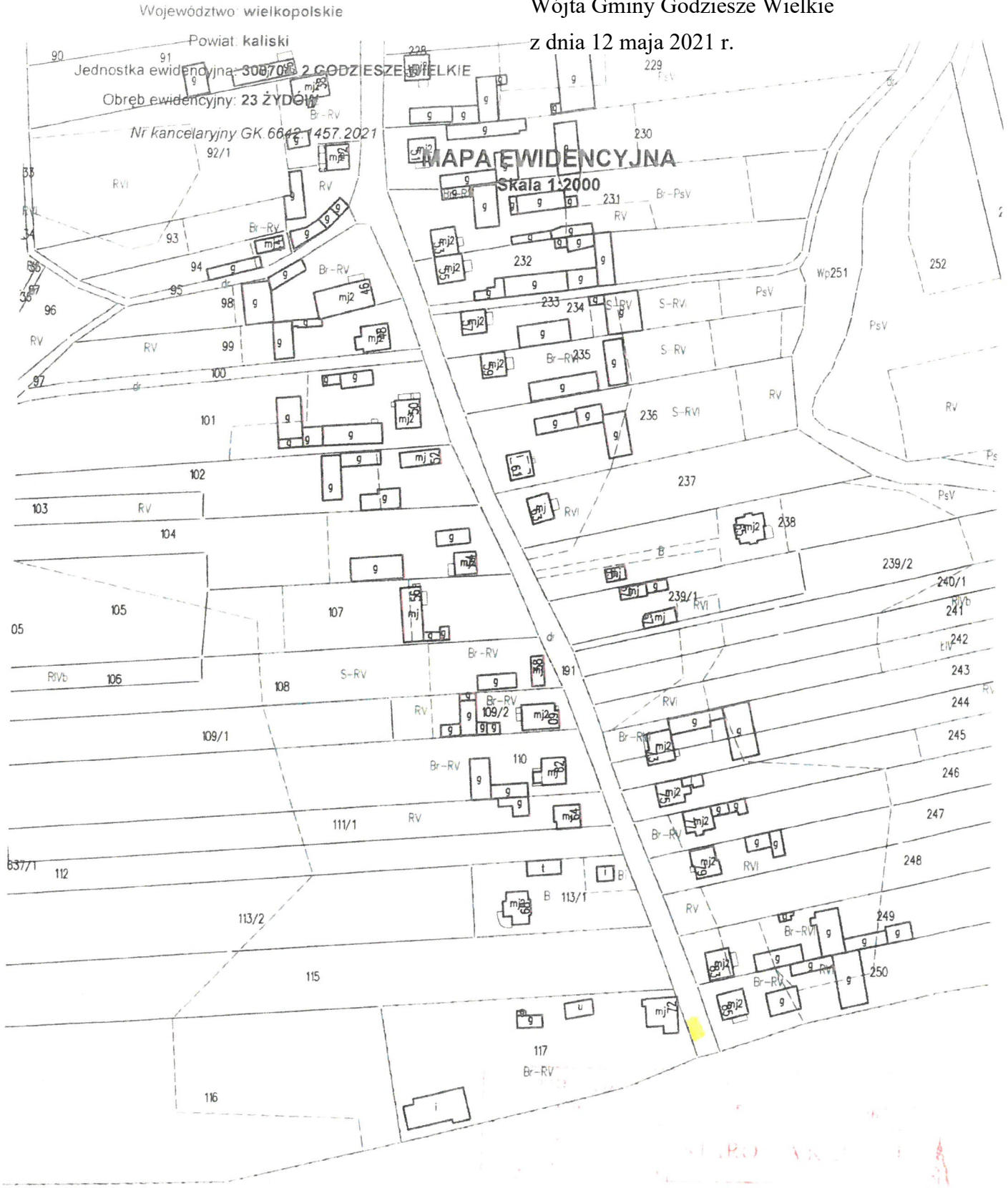


Sporządził: Małgorzata Szymaniak

2021-05-05



Załącznik Nr 16 do zarządzenia Nr 340/2021  
Wójta Gminy Godziesze Wielkie  
z dnia 12 maja 2021 r.



MAPA EWIDENCYJNA  
2021-05-05  
[Signature]  
Przewodniczący [Signature]

Sporządził: Małgorzata Szymaniak