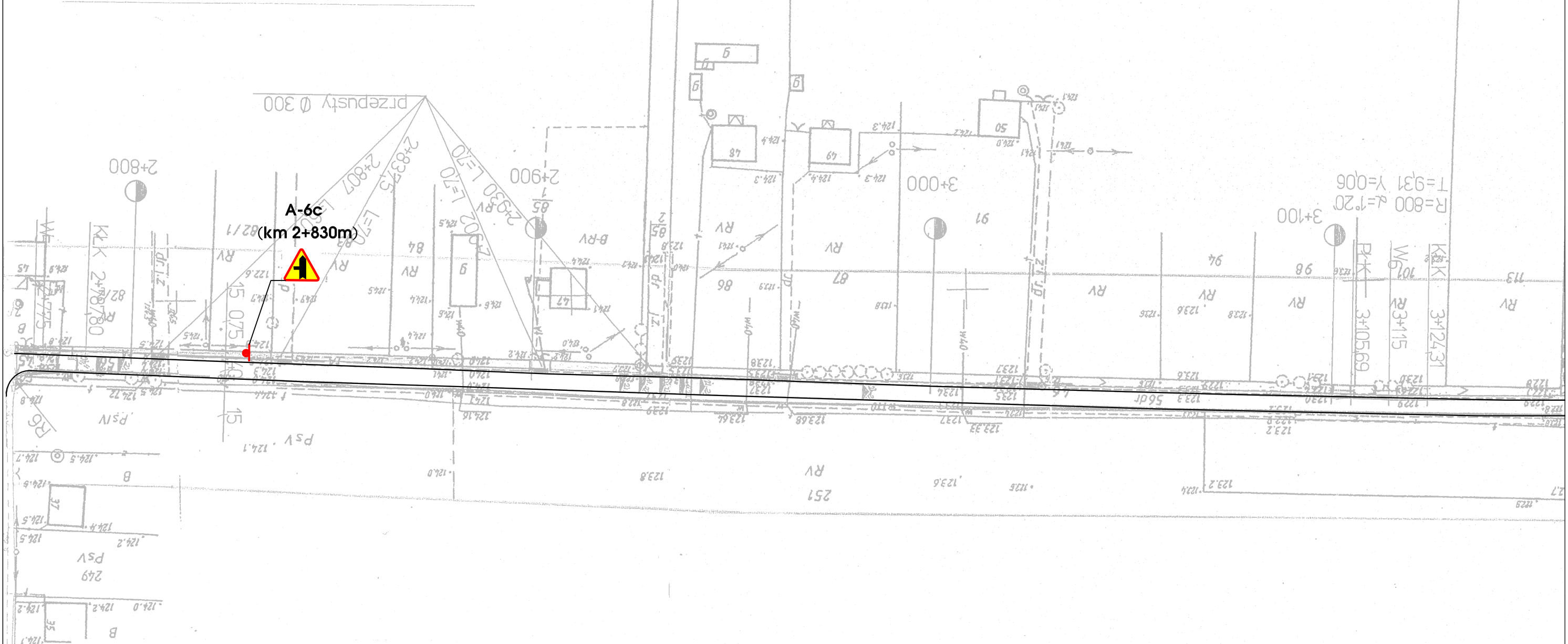


PROJEKT BUDOWLANO-WYKONAWCZY
 NA BUDOWĘ DRÓG STANOWIĄCYCH CIĄG KOMUNIKACYJNY
 POMIĘDZY GMINĄ BRZEZINY I GMINĄ GODZIESZE WIELKIE
 Plan sytuacyjny
 Lokalizacja: droga pomiędzy Gminą Brzeziny a Gminą Godziesze Wielkie
 Skala: 1:1000
 Projektant: mgr inż. Jan Tomaszewski
 Projektował: mgr inż. Jan Tomaszewski



A-6c



(km 2+830m)

jezdnia z masy mineralno-bitumicznej

wjazdy na posesje

pobocze utwardzone żwirem



pasy zieleni

torw przydrożny

chodnik

LEGENDA

OZNAKOWANIE

-  znaki istniejące
-  znaki projektowane
-  znaki do usunięcia

Projekt Stałej organizacji ruchu	
Opis: Przebudowa drogi gminnej stanowiącej ciąg komunikacyjny pomiędzy Gminą Brzeziny a Godziesze Wielkie	
Treść: Plan oznakowania robót	Skala: Rysunek nr: 9
Lokalizacja: Gmina Brzeziny - Gmina Godziesze Wielkie	Data: 01.2009
Branda: Inżynieria Ruchu	Podpis:
Opracował:	