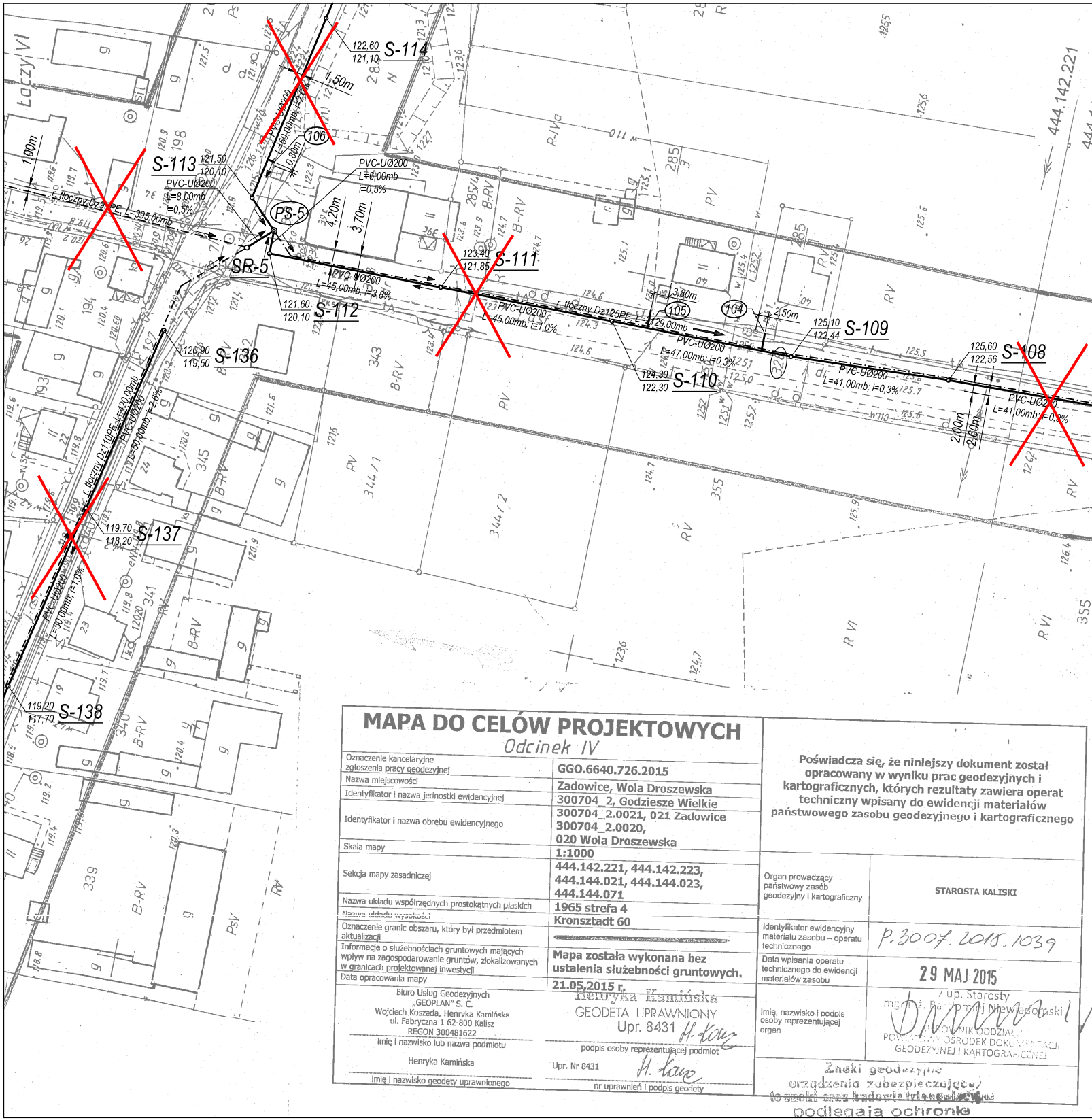
S-114
122,60
121,10
1,50m
106
PVC-UØ200
L=50,00mb; i=2,0%
0,80m
S-113
121,50
120,10
PVC-UØ200
L=8,00mb
i=0,5%
PVC-UØ200
L=6,00mb
i=0,5%
PS-5
4,20m
3,70m
r. tłoczny Dz225PE L=395,00mb
1,00m
SR-5
PVC-UØ200
L=45,00mb; i=3,8%
121,60
120,10
S-112
123,40
121,85
S-111
PVC-UØ200
L=45,00mb; i=1,0%
r. tłoczny Dz125PE L=429,00mb
105
104
3,80m
2,50m
PVC-UØ200
L=47,00mb; i=0,3%
124,30
122,30
S-110
125,10
122,44
S-109
PVC-UØ200
L=41,00mb; i=0,3%
125,60
122,56
S-108
PVC-UØ200
L=41,00mb; i=0,3%
2,00m
2,60m
120,90
119,50
S-136
r. tłoczny Dz110PE L=420,00mb
PVC-UØ200
L=50,00mb; i=2,6%
119,70
118,20
S-137
PVC-UØ200
L=50,00mb; i=1,0%
119,20
117,70
S-138
444.142.221
Łączy VI
198
194
193
197
343
344/1
344/2
345
341
340
339
355
285/4
285/3
B-RV
RV
R VI
PsV

MAPA DO CELÓW PROJEKTOWYCH

Odcinek IV

Oznaczenie kancelaryjne zgłoszenia pracy geodezyjnej	**GGO.6640.726.2015**
Nazwa miejscowości	**Zadowice, Wola Droszewska**
Identyfikator i nazwa jednostki ewidencyjnej	**300704_2, Godziesze Wielkie**
Identyfikator i nazwa obrębu ewidencyjnego	**300704_2.0021, 021 Zadowice 300704_2.0020, 020 Wola Droszewska**
Skala mapy	**1:1000**
Sekcja mapy zasadniczej	**444.142.221, 444.142.223, 444.144.021, 444.144.023, 444.144.071**
Nazwa układu współrzędnych prostokątnych płaskich	**1965 strefa 4**
Nazwa układu wysokości	**Kronsztadt 60**
Oznaczenie granic obszaru, który był przedmiotem aktualizacji	
Informacje o służebnościach gruntowych mających wpływ na zagospodarowanie gruntów, zlokalizowanych w granicach projektowanej inwestycji	**Mapa została wykonana bez ustalenia służebności gruntowych.**
Data opracowania mapy	**21.05.2015 r.**

Biuro Usług Geodezyjnych
„GEOPLAN” S. C.
Wojciech Koszada, Henryka Kamińska
ul. Fabryczna 1 62-800 Kalisz
REGON 300481622

imię i nazwisko lub nazwa podmiotu

Henryka Kamińska
GEODETA UPRAWNIONY
Upr. 8431 H. Kam

podpis osoby reprezentującej podmiot

Henryka Kamińska

imię i nazwisko geodety uprawnionego

Upr. Nr 8431 H. Kam

nr uprawnień i podpis geodety

Poświadcza się, że niniejszy dokument został opracowany w wyniku prac geodezyjnych i kartograficznych, których rezultaty zawiera operat techniczny wpisany do ewidencji materiałów państwowego zasobu geodezyjnego i kartograficznego

Organ prowadzący państwowy zasób geodezyjny i kartograficzny	**STAROSTA KALISKI**
Identyfikator ewidencyjny materiału zasobu – operatu technicznego	P.3007.2015.1039
Data wpisania operatu technicznego do ewidencji materiałów zasobu	29 MAJ 2015
Imię, nazwisko i podpis osoby reprezentującej organ	z up. Starosty mgr inż. Bartłomiej Niewiadomski KIEROWNIK ODDZIAŁU POWIATOWY OŚRODEK DOKUMENTACJI GEODEZYJNEJ I KARTOGRAFICZNEJ

Znaki geodezyjne
urządzenia zabezpieczające,
te znaki oraz budowle triangulacyjne
podlegają ochronie

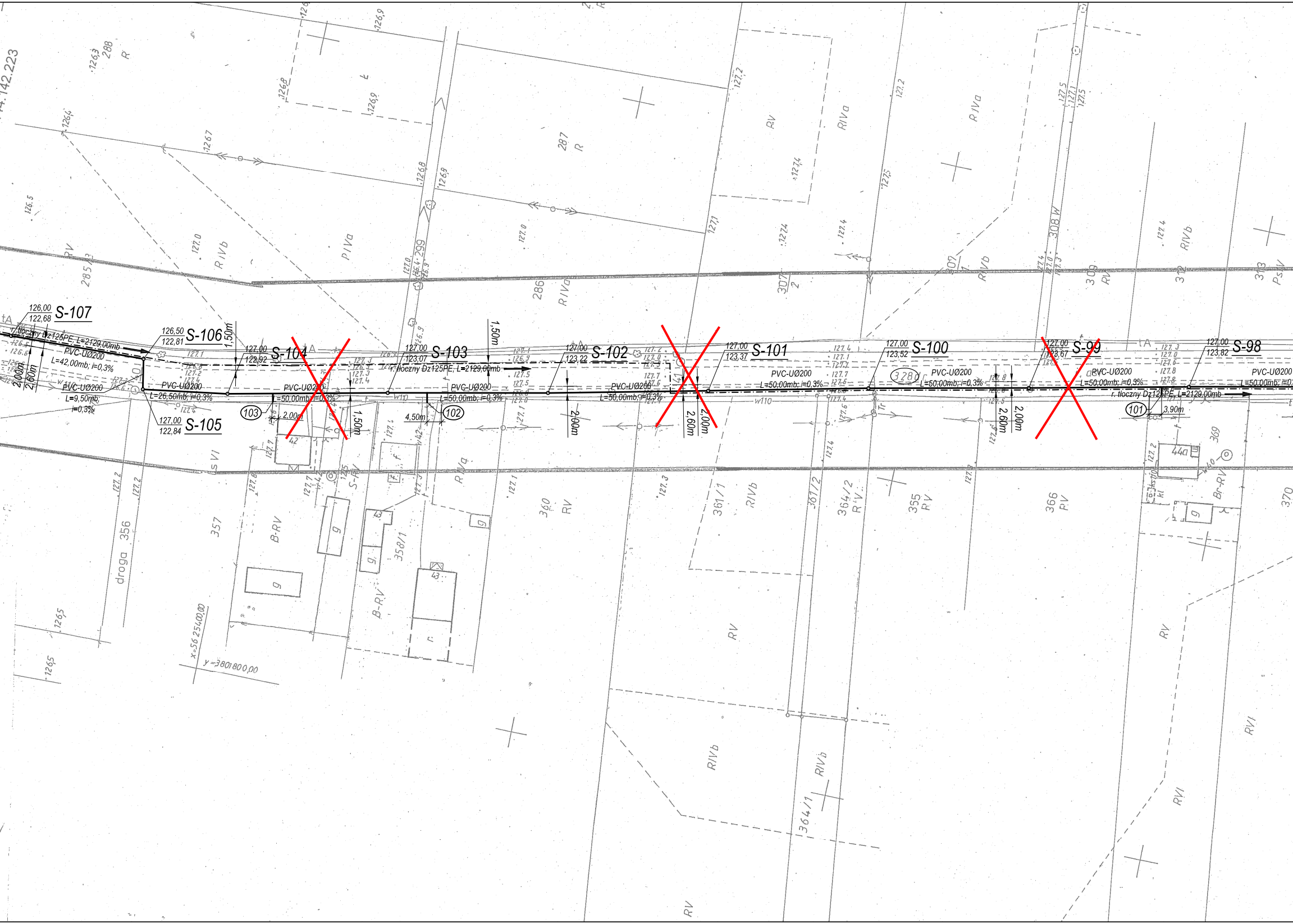
S-107
126,00
122,68
S-106
126,50
122,81
S-105
127,00
122,84
S-104
127,00
122,92
S-103
127,00
123,07
S-102
127,00
123,22
S-101
127,00
123,37
S-100
127,00
123,52
S-99
127,00
123,67
S-98
127,00
123,82
r. tłoczny Dz125PE, L=2129,00mb
PVC-UØ200
L=42,00mb; i=0,3%
PVC-UØ200
L=9,50mb; i=0,3%
PVC-UØ200
L=26,50mb; i=0,3%
PVC-UØ200
L=50,00mb; i=0,3%
PVC-UØ200
L=50,00mb; i=0,3%
PVC-UØ200
L=50,00mb; i=0,3%
PVC-UØ200
L=50,00mb; i=0,3%
PVC-UØ200
L=50,00mb; i=0,3%
PVC-UØ200
L=50,00mb; i=0,3%
PVC-UØ200
L=50,00mb; i=0,3%
103
2,00m
102
4,50m
101
3,90m
1,50m
1,50m
1,50m
2,00m
2,60m
2,00m
2,00m
2,60m
2,00m
2,60m
2,00m
w110
288
R
287
R
286
RIVa
285/3
RV
RIVb
PIVa
299
307/2
307/1
RIVb
308 W
309
RV
312
313
PsV
RIVa
RV
RIVa
RIVb
328/1
357
B-RV
356
droga
358/1
B-RV
360
RV
361/1
RIVb
361/2
364/2
R-V
355
RV
366
RV
369
Br-RV
370
RV
RIVb
RIVb
364/1
RV
RVI
RVI
RV
S-RV
RIVa
x=5625400,00
y=3801800,00
126.4
126.7
126.8
126.9
126.9
126.9
126.8
127.0
127.0
127.1
127.2
127.2
127.4
127.4
127.5
127.5
127.2
127.2
127.1
126.5
126.5
126.5
126.3
126.4
127.1
127.3
127.4
127.4
127.2
127.2
127.1
127.3
127.2
127.8
127.1
127.3
126.5
126.5
126.0
127.2
127.4
142.223
g
g
g
g
g
43
43
44
42
r
f
I
Tr
ks VI

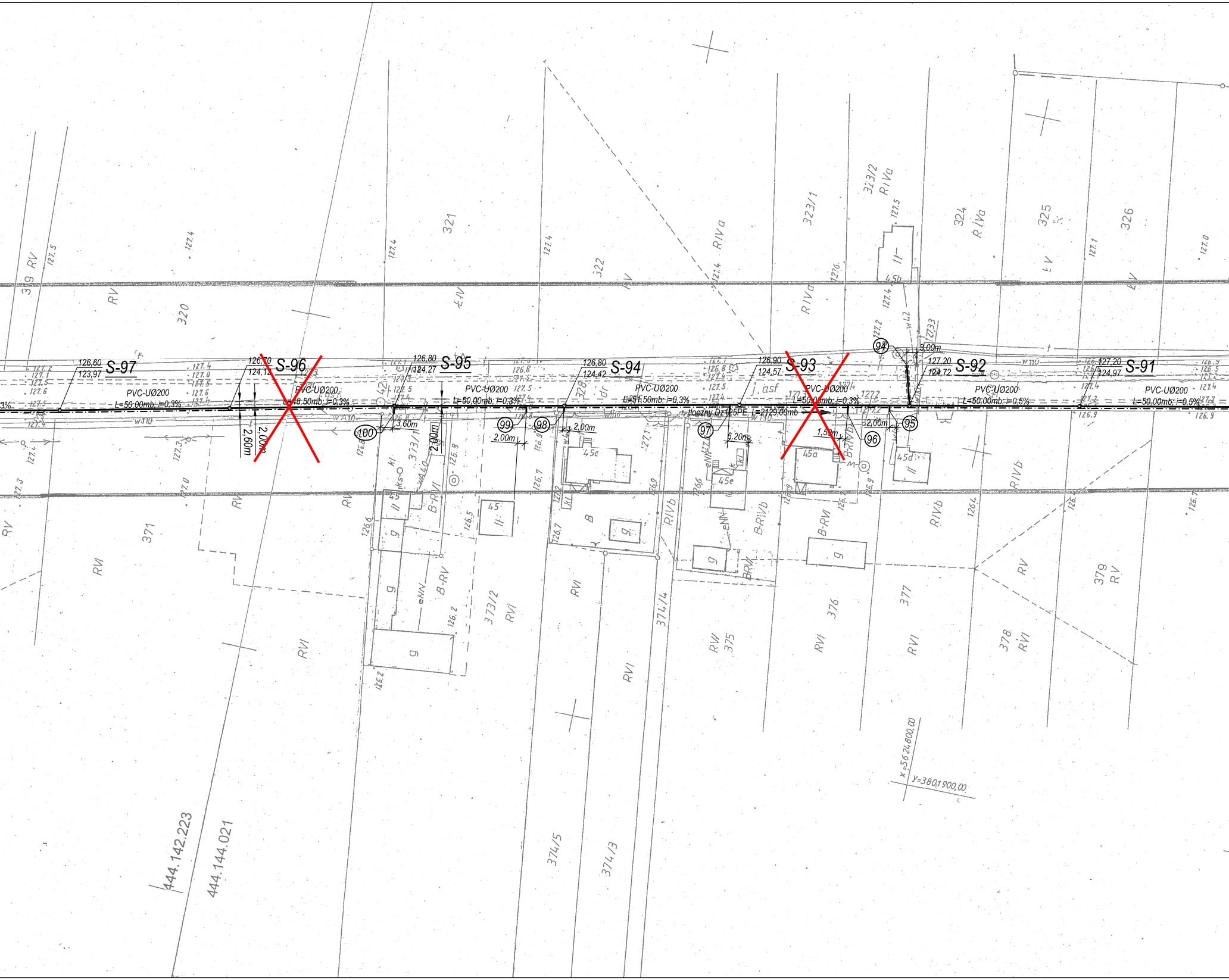
S-97
126,60
123,97
PVC-UØ200
L=50,00mb; i=0,3%
S-96
126,70
124,12
PVC-UØ200
L=48,50mb; i=0,3%
2,00m
2,60m
S-95
126,80
124,27
PVC-UØ200
L=50,00mb; i=0,3%
3,60m
2,00m
100
99
2,00m
98
2,00m
S-94
126,80
124,42
PVC-UØ200
L=51,50mb; i=0,3%
97
6,20m
S-93
126,90
124,57
PVC-UØ200
L=50,00mb; i=0,3%
r. tłoczny Dz125PE, L=2129,00mb
1,50m
96
2,00m
95
94
3,00m
S-92
127,20
124,72
PVC-UØ200
L=50,00mb; i=0,5%
S-91
127,20
124,97
PVC-UØ200
L=50,00mb; i=0,5%
319 RV
320
321
322
323/1
323/2 RIVa
324 RIVa
325
326
371
373/1
373/2
374/4
374/5
374/3
375
376
377
378 RVI
379 RV
45
45a
45c
45d
45e
45b
j. asf
x=5624800,00
y=3801900,00
444.142.223
444.144.021

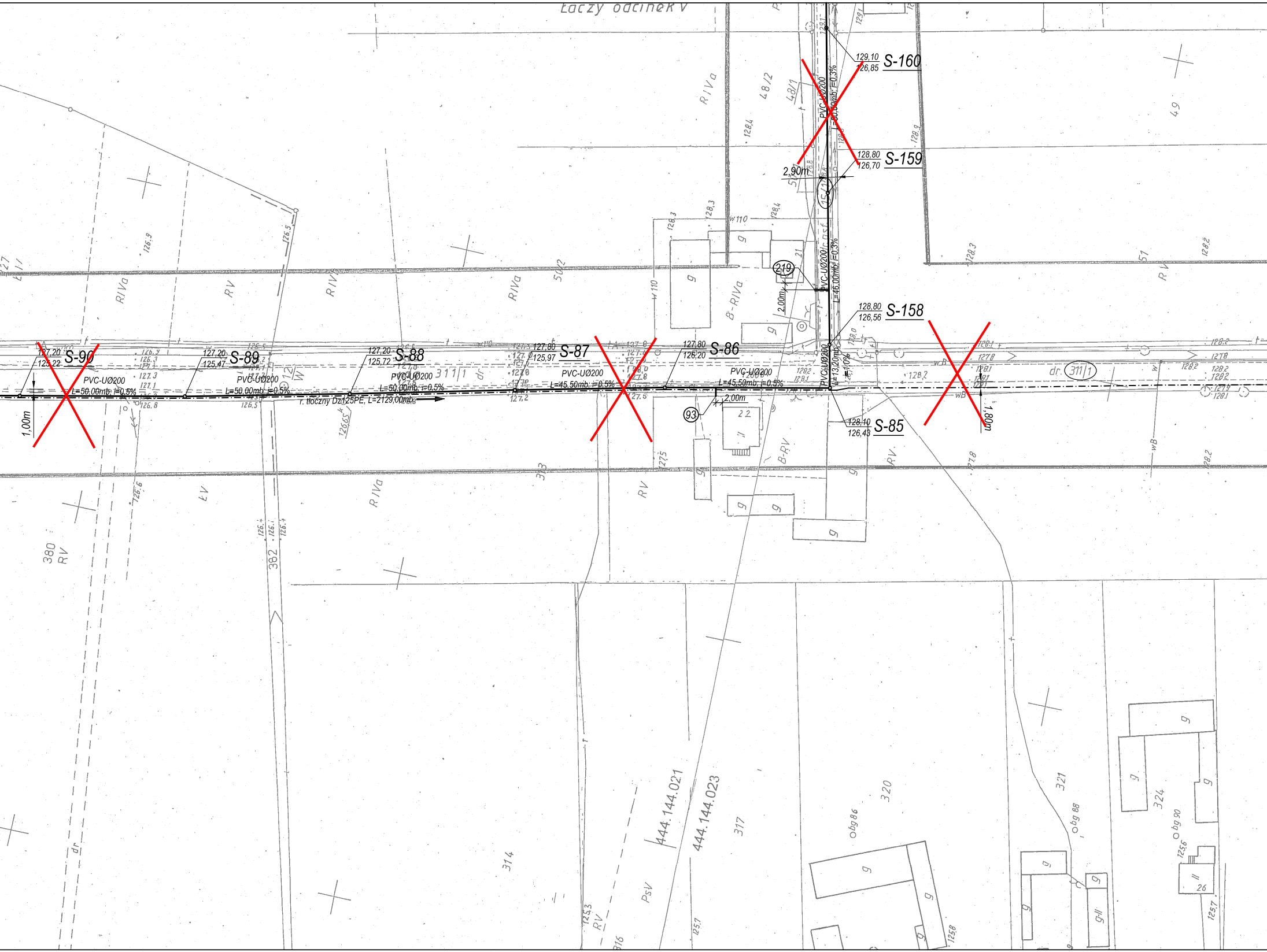

Łaczy odcinek V
129,10
126,85
S-160
PVC-UØ200
L=50,00mb; i=0,3%
128,80
126,70
S-159
2,90m
219
2,00m
PVC-UØ200
L=46,00mb; i=0,3%
128,80
126,56
S-158
127,20
125,22
S-90
PVC-UØ200
L=50,00mb; i=0,5%
1,00m
127,20
125,47
S-89
PVC-UØ200
L=50,00mb; i=0,5%
127,20
125,72
S-88
PVC-UØ200
L=50,00mb; i=0,5%
r. tłoczny Dz125PE, L=2129,00mb
127,80
125,97
S-87
PVC-UØ200
L=45,50mb; i=0,5%
127,80
126,20
S-86
PVC-UØ200
L=45,50mb; i=0,5%
93
2,00m
PVC-UØ200
L=13,20mb
i=1,0%
128,10
126,43
S-85
1,80m
dr. 311/1
311/1
48/2
48/1
49
51
502
380
RV
382
303
314
317
320
321
324
444.144.021
444.144.023
RIVa
RV
ŁV
B-RIVa
B-RV
PsV
obg 86
obg 88
obg 90

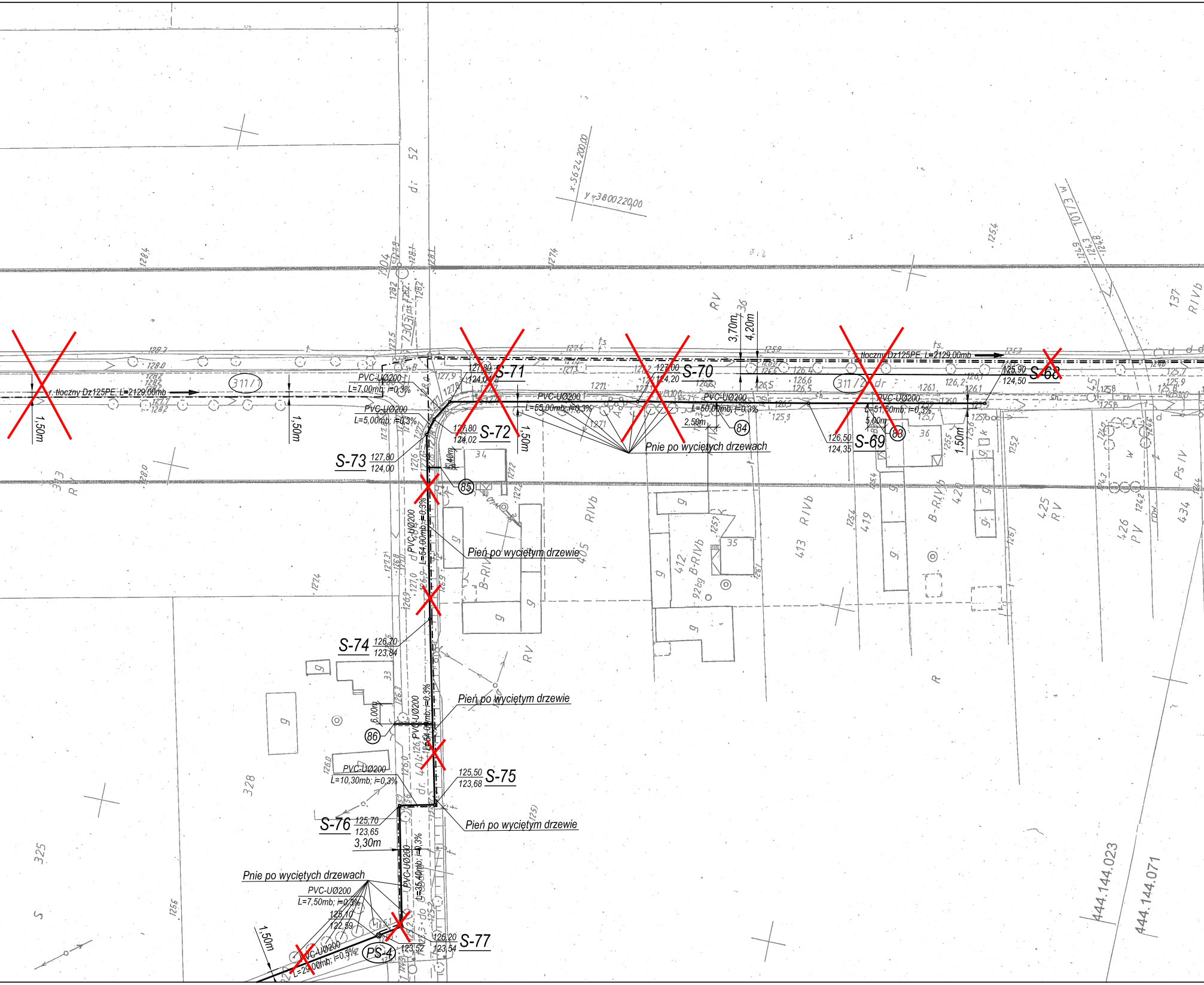

S-68
125,90
124,50
S-69
126,50
124,35
S-70
127,00
124,20
S-71
127,80
124,10
S-72
127,80
124,02
S-73
127,80
124,00
S-74
126,70
123,84
S-75
125,50
123,68
S-76
125,70
123,65
S-77
125,20
123,54
PS-4
125,10
122,59
123,52
r. tłoczny Dz125PE, L=2129,00mb
tłoczny Dz125PE, L=2129,00mb
PVC-UØ200
L=7,00mb; i=0,3%
PVC-UØ200
L=5,00mb; i=0,3%
PVC-UØ200
L=55,00mb; i=0,3%
PVC-UØ200
L=50,00mb; i=0,3%
PVC-UØ200
L=51,50mb; i=0,3%
PVC-UØ200
L=54,00mb; i=0,3%
PVC-UØ200
L=54,00mb; i=0,3%
PVC-UØ200
L=10,30mb; i=0,3%
PVC-UØ200
L=35,40mb; i=0,3%
PVC-UØ200
L=7,50mb; i=0,3%
PVC-UØ200
L=29,00mb; i=0,5%
Pnie po wyciętych drzewach
Pień po wyciętym drzewie
Pień po wyciętym drzewie
Pień po wyciętym drzewie
Pnie po wyciętych drzewach
1,50m
1,50m
1,50m
1,50m
1,50m
3,70m
4,20m
2,50m
5,00m
5,40m
6,00m
3,30m
84
85
86
88
311/1
311/2 dr
dr. 52
dr. 404
x=5624200,00
y=3800220,00
444.144.023
444.144.071
R IVb
B-R IVb
RV
R
Ps IV
PV
137
405
412
413
419
420
425
426
434
328
325
34
35
36
33

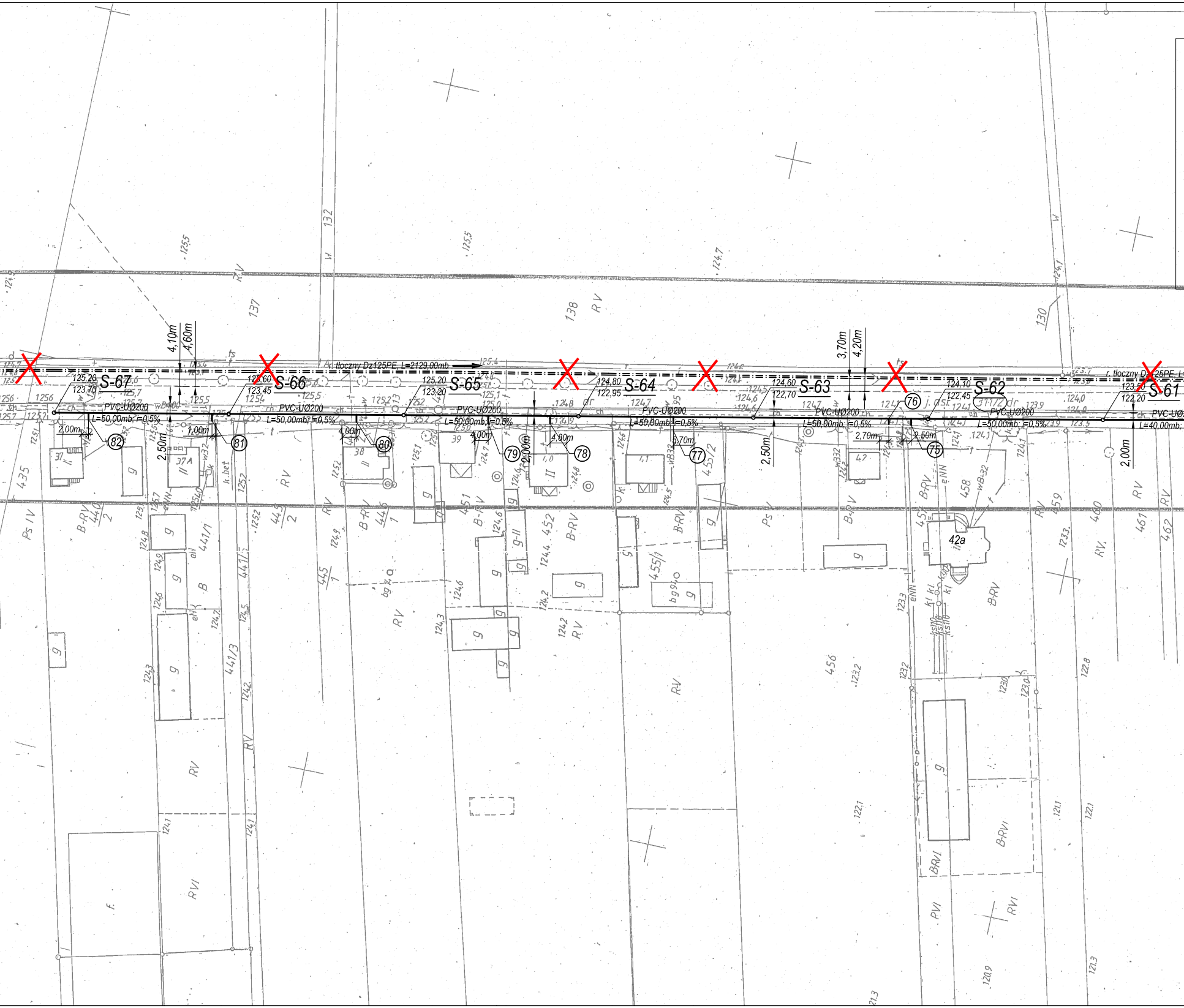
r. tłoczny Dz125PE, L=2129,00mb
r. tłoczny Dz125PE, L=
S-67
125,20
123,70
S-66
125,60
123,45
S-65
125,20
123,20
S-64
124,80
122,95
S-63
124,60
122,70
S-62
124,10
122,45
S-61
123,50
122,20
PVC-UØ200
L=50,00mb; i=0,5%
PVC-UØ200
L=50,00mb; i=0,5%
PVC-UØ200
L=50,00mb; i=0,5%
PVC-UØ200
L=50,00mb; i=0,5%
PVC-UØ200
L=50,00mb; i=0,5%
PVC-UØ200
L=50,00mb; i=0,5%
L=40,00mb;
4,10m
4,60m
3,70m
4,20m
2,50m
2,00m
2,50m
2,00m
2,00m
1,00m
4,00m
4,00m
4,80m
5,70m
2,70m
2,50m
(82)
(81)
(80)
(79)
(78)
(77)
(76)
(75)
37
37A
38
39
42
42a
132
137
138
130
435
440/2
441/1
441/3
445/1
445/2
446/1
451
452
455/1
455/2
456
457
458
459
460
461
462
RV
B-RV
Ps IV
RVI
B-RVI
PVI
g
k.bet
wB400
wB32
eNN
ks110
311/2

PROJEKT ZAGOSPODAROWANIA TERENU
SIECI KANALIZACJI SANITARNEJ GRAWITACYJNO-TŁOCZNEJ W M-ŚCI WOLA DROSZEWSKA I ZADOWICE GMINA GODZIESZE WIELKIE

SKALA 1:1000

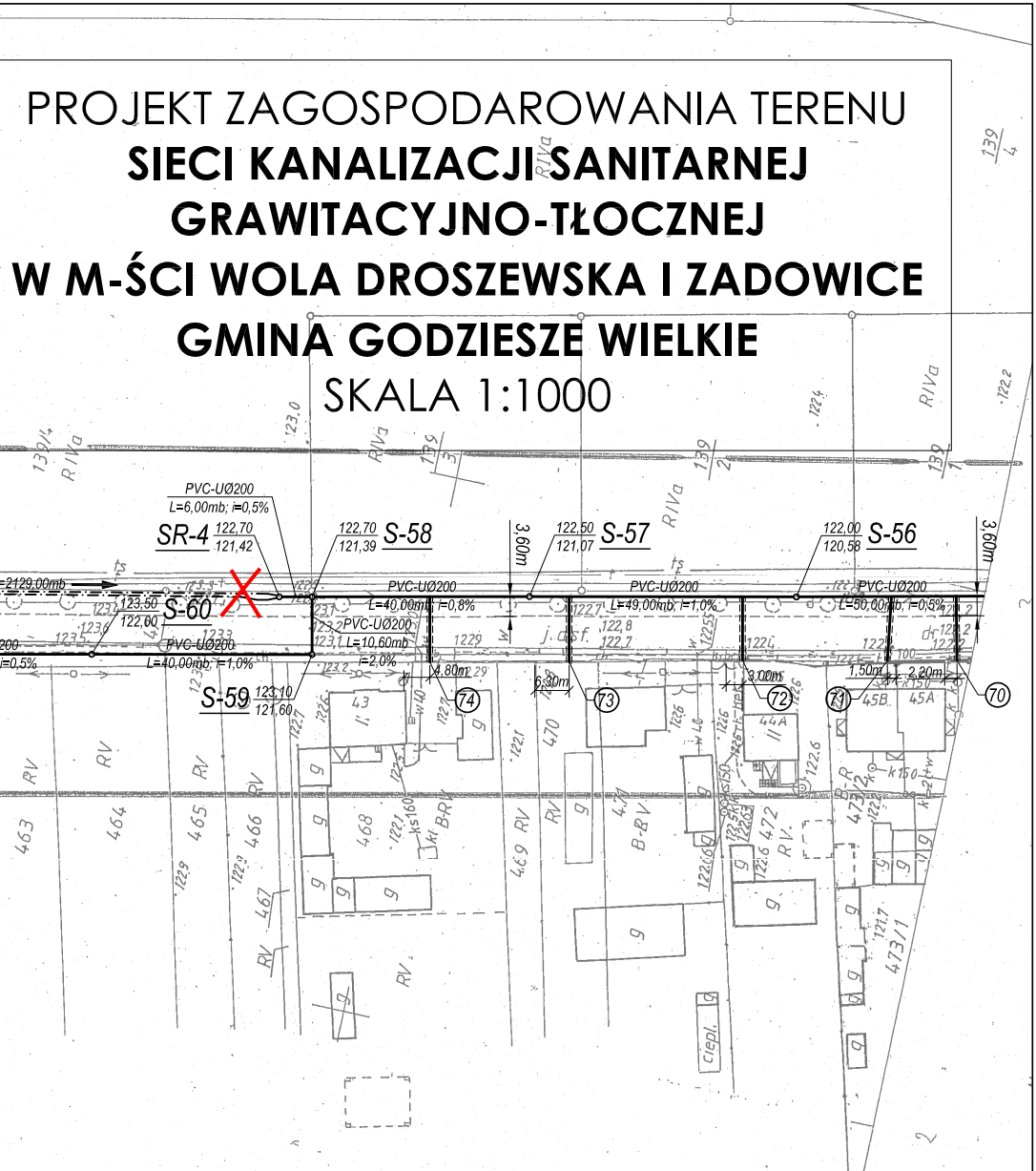
PVC-UØ200
L=6,00mb; i=0,5%
SR-4 122,70 121,42
122,70 121,39 S-58
122,50 121,07 S-57
122,00 120,58 S-56
3,60m
3,60m
=2129,00mb
123,50 122,00 S-60
PVC-UØ200
L=40,00mb; i=0,8%
PVC-UØ200
L=49,00mb; i=1,0%
PVC-UØ200
L=50,00mb; i=0,5%
PVC-UØ200
L=10,60mb
i=2,0%
PVC-UØ200
L=40,00mb; i=1,0%
i=0,5%
S-59 123,10 121,60
4,80m
6,30m
3,00m
1,50m
2,20m
⑦④
⑦③
⑦②
⑦①
⑦⓪
139/4
RIVa
139/3
139/2
139/1
RV
463
464
465
466
467
468
469
470
472
473/2
473/1
43
44A
45B
45A
j. asf.
ciepl.

PRACOWNIA PROJEKTOWA
SIECI I INSTALACJI SANITARNYCH
ul. Marii Koszutskiej 10
62-800 Kalisz

Branża:
Instalacje sanitarne

Stadium:
Projekt budowlany

Nazwa i adres obiektu budowlanego:
SIEĆ KANALIZACJI SANITARNEJ DLA MIEJŚCOWOŚCI:
GODZIESZE MAŁE, KĄPIE, KRZEMIONKA, BIAŁA,
WOLA DROSZEWSKA, ZADOWICE, GMINA GODZIESZE WIELKIE

Opracował:
mgr inż. A. Lisiecki
Nr BN-10.9/40/82; WKP/IS/2838/01
Uprawnienia do kierowania robotami i projektowania w specjalności instalacyjno-inżynieryjnej w zakresie instalacji sanitarnych

Podpis:

Inwestor:
GMINA GODZIESZE WIELKIE
ul. 11 Listopada 10
62-872 Godziesze Małe

Projektant:
mgr inż. S. Lisiecki
Nr 7131-7132/172/PW/2002; WKP/IS/00101/03
Uprawnienia do kierowania robotami i projektowania bez ograniczeń w specjalności instalacyjnej

Podpis:

Sprawdził:
mgr inż. M. Lisiecka
Nr WKP/0091/PWOS/05; WKP/IS/0407/05
Uprawnienia do kierowania robotami i projektowania bez ograniczeń w specjalności instalacyjnej

Podpis:

Nazwa rysunku:
PROJEKT
ZAGOSPODAROWANIA TERENU
SIECI KANALIZACJI SANITARNEJ
GRAWITACYJNO-TŁOCZNEJ
W M-ŚCI WOLA DROSZEWSKA
I ZADOWICE

Data:
01.2016r.

Skala:
1:1000

Nr rys.
4