

INSTRUKCJA WYPEŁNIANIA WNIOSKU DO PLANU OGÓLNEGO



WNIOSEK MUSI SPEŁNIAĆ WYMOGI FORMALNE, W SZCZEGÓLNOŚCI:

- Złożenie wniosku w wyznaczonym terminie
- Użycie wskazanego formularza
- Wypełnienie wymaganych danych wnioskodawcy
- Umieszczenie czytelnego podpisu w przypadku wniosku w postaci papierowej
- W przypadku wniosku w postaci elektronicznej, musi zostać złożony w postaci dokumentu elektronicznego

WNIOSKI NIESPEŁNIAJĄCE WYMOGÓW FORMALNYCH
ZOSTANĄ POZOSTAWIONE BEZ ROZPATRZENIA

JAK WYPEŁNIĆ WNIOSEK?

Pismo dotyczące aktu planowania przestrzennego

1. ORGAN, DO KTÓREGO JEST SKŁADANE PISMO

Nazwa: WÓJT GMINY GODZIESZE WIELKIE

2. RODZAJ PISMA¹⁾

- 2.1. wniosek do projektu aktu 2.2. uwaga do konsultowanego projektu aktu²⁾
 2.3. wniosek o zmianę aktu³⁾ 2.4. wniosek o sporządzenie aktu³⁾

3. RODZAJ AKTU PLANOWANIA PRZESTRZENNEGO¹⁾

- 3.1. plan ogólny gminy
 3.2. miejscowy plan zagospodarowania przestrzennego, w tym zintegrowany plan inwestycyjny lub miejscowy plan rewitalizacji
 3.3. uchwała ustalająca zasady i warunki sytuowania obiektów małej architektury, tablic reklamowych i urządzeń reklamowych oraz ogrodzeń, ich gabaryty, standardy jakościowe oraz rodzaje materiałów budowlanych, z jakich mogą być wykonane
 3.4. audyt krajobrazowy
 3.5. plan zagospodarowania przestrzennego województwa

4. DANE SKŁADAJĄCEGO PISMO⁴⁾

Imię i nazwisko lub nazwa: JAN KOWALSKI
Kraj: POLSKA Województwo: WIELKOPOLSKIE
Powiat: KALISKI Gmina: GODZIESZE WIELKIE
Ulica: PRZYKŁADOWA Nr domu: 1 Nr lokalu: 1
Miejscowość: GODZIESZE WIELKIE Kod pocztowy: 11-111
E-mail (w przypadku gdy składający pismo posiada adres e-mail): JANKOWALSKI@EMAIL.COM
Nr tel. (nieobowiązkowo): 123 456 789
Adres skrytki ePUAP lub adres do doręczeń elektronicznych⁵⁾: /JANKOWALSKI/SKRYTKAESP

4.1. Czy składający pismo jest właścicielem lub użytkownikiem wieczystym nieruchomości objętej wnioskiem lub uwagą?

tak nie

Wybierz rodzaj pisma oraz aktu planowania przestrzennego, do którego jest składany wniosek

Wypełnij czytelnie swoje dane osobowe

Zaznacz, czy jesteś właścicielem działki

JAK WYPEŁNIĆ WNIOSEK?

5. ADRES DO KORESPONDENCJI SKŁADAJĄCEGO PISMO⁴⁾

(Nieobowiązkowo)

Kraj: Województwo:
Powiat: Gmina:
Ulica: Nr domu: Nr lokalu:
Miejscowość: Kod pocztowy:

6. DANE PEŁNOMOCNIKA⁴⁾

(Nieobowiązkowo)

pełnomocnik pełnomocnik do doręczeń

Imię i nazwisko:
Kraj: Województwo:
Powiat: Gmina:
Ulica: Nr domu: Nr lokalu:
Miejscowość: Kod pocztowy:
E-mail (w przypadku gdy pełnomocnik posiada adres e-mail):
Nr tel. (nieobowiązkowo):
Adres skrytki ePUAP lub adres do doręczeń elektronicznych⁵⁾:

Podaj adres do korespondencji, jeśli jest inny niż podany wcześniej

Wypełnij jeśli pismo składasz przez pełnomocnika

JAK WYPEŁNIĆ WNIOSEK?

7. TREŚĆ PISMA

7.1. Treść⁶⁾ WNIOSKUJĘ O...
DZ. NR... OBREB...

7.2. (Nieobowiązkowo) W przypadku wypełnienia, należy uzupełnić każdą z kolumn tabeli.

Szczegółowe informacje dotyczące treści pisma w odniesieniu do działek ewidencyjnych:

Lp.	7.2.1. Nazwa aktu planowania przestrzennego	7.2.2. Identyfikator działki lub działek ewidencyjnych	7.2.3. Czy teren objęty pismem obejmuje całość działki lub działek ewidencyjnych ⁷⁾	7.2.4. Treść ⁶⁾
1	<input type="checkbox"/> tak <input type="checkbox"/> nie

7.3. (Nieobowiązkowo) W przypadku wypełnienia, należy uzupełnić każdą z kolumn tabeli.

Szczegółowe informacje dotyczące działek ewidencyjnych oraz niektórych parametrów – w przypadku zaznaczenia w pkt 2: wniosku do projektu aktu (pkt 2.1), uwagi do konsultowanego projektu aktu (pkt 2.2) lub wniosku o zmianę aktu (pkt 2.3) oraz w pkt 3: planu ogólnego gminy (pkt 3.1) lub miejscowego planu zagospodarowania przestrzennego, w tym zintegrowanego planu inwestycyjnego lub miejscowego planu rewitalizacji (pkt 3.2):

Lp.	7.3.1. Nazwa planu ogólnego gminy lub miejscowego planu zagospodarowania przestrzennego	7.3.2. Identyfikator działki lub działek ewidencyjnych	7.3.3. Czy teren objęty pismem obejmuje całość działki lub działek ewidencyjnych ⁷⁾	7.3.4. Nazwa lub nazwy klasy przeznaczenia terenu (albo symbol lub symbole klasy przeznaczenia terenu) ⁸⁾	7.3.5. Maksymalny udział powierzchni zabudowy [%]	7.3.6. Maksymalna wysokość zabudowy [m]	7.3.7. Minimalny udział powierzchni biologicznie czynnej [%]
1	<input type="checkbox"/> tak <input type="checkbox"/> nie

Wpisz przedmiot wniosku oraz pełne dane dotyczące obszaru wniosku

Wpisz dodatkowe informacje na temat wnioskowanego obszaru w zależności od potrzeb

JAK WYPEŁNIĆ WNIOSEK?

8. OŚWIADCZENIE W SPRAWIE KORESPONDENCJI ELEKTRONICZNEJ

- Wyrażam zgodę Nie wyrażam zgody

na doręczanie korespondencji w niniejszej sprawie za pomocą środków komunikacji elektronicznej w rozumieniu art. 2 pkt 5 ustawy z dnia 18 lipca 2002 r. o świadczeniu usług drogą elektroniczną (Dz. U. z 2020 r. poz. 344).

9. ZAŁĄCZNIKI

- Pełnomocnictwo do reprezentowania składającego pismo lub pełnomocnictwo do doręczeń (zgodnie z ustawą z dnia 16 listopada 2006 r. o opłacie skarbowej (Dz. U. z 2023 r. poz. 2111)) – jeżeli składający pismo działa przez pełnomocnika.
- Potwierdzenie uiszczenia opłaty skarbowej od pełnomocnictwa – jeżeli obowiązek uiszczenia takiej opłaty wynika z ustawy z dnia 16 listopada 2006 r. o opłacie skarbowej.
- (Nieobowiązkowo). Określenie granic terenu w formie graficznej w przypadku wskazania terenu objętego pismem jako części działki ewidencyjnej lub działek ewidencyjnych.
- (Nieobowiązkowo). Inne załączniki – w przypadku zaznaczenia pola należy podać nazwy załączników⁹⁾
.....

10. PODPIS SKŁADAJĄCEGO PISMO (PEŁNOMOCNIKA) I DATA PODPISU

Podpis powinien być czytelny. Podpis i datę podpisu umieszcza się w przypadku składania pisma w postaci papierowej.

Podpis:*Jan Kowalski*..... Data: *09.10.2024*.....

Wypełnić w zależności od potrzeb

Zaznacz, jeśli do wniosku dołączono załączniki

Podpisz pismo

JAK WYPEŁNIĆ WNIOSEK?

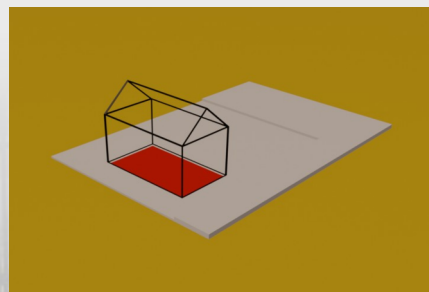
Lp.	7.3.1. Nazwa planu ogólnego gminy lub miejscowego planu zagospodarowania przestrzennego	7.3.2. Identyfikator działki lub działek ewidencyjnych	7.3.3. Czy teren objęty pismem obejmuje całość działki lub działek ewidencyjnych ⁷⁾	7.3.4. Nazwa lub nazwy klasy przeznaczenia terenu (albo symbol lub symbole klasy przeznaczenia terenu) ⁸⁾	7.3.5. Maksymalny udział powierzchni zabudowy [%]	7.3.6. Maksymalna wysokość zabudowy [m]	7.3.7. Minimalny udział powierzchni biologicznie czynnej [%]
1	<input type="checkbox"/> tak <input type="checkbox"/> nie

Określenie wnioskowanego przeznaczenia terenu np.:

- zabudowy mieszkaniowej jedno lub wielorodzinnej,
- usług,
- zabudowy letniskowej lub rekreacji indywidualnej,
- ogrodów działkowych,
- zabudowy zagrodowej,
- zieleni naturalnej, urządzonej
- lasu, wód, plaży,
- komunikacji,
- infrastruktury technicznej,
- handlu wielkopowierzchniowego,
- składów i magazynów,
- produkcji,
- produkcji w gospodarstwach rolnych,
- cmentarza,
- górnictwa i wydobywania

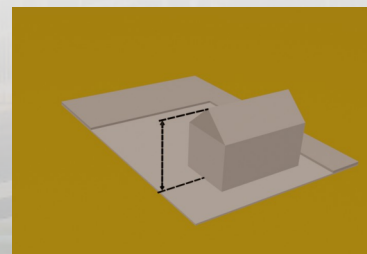
Udział powierzchni zabudowy

Stosunek sumy powierzchni rzutu poziomego budynków, mierzonej po zewnętrznym obrysie rzutu poziomego ścian zewnętrznych budynków znajdujących się na terenie wskazanym we wniosku.




Wysokość zabudowy

Wysokość bryły budynku, mierzona od średniego poziomu istniejącego terenu, wyznaczonego jako średnia arytmetyczna najniższego i najwyższego poziomu terenu (mierzonego po obwodzie ścian zewnętrznych budynku) – do poziomu najwyższego położonego punktu tego budynku – bez uwzględniania kominów.




Udział powierzchni biologicznie czynnej

Stosunek sumy powierzchni biologicznie czynnych znajdujących się na terenie wskazanym we wniosku.



JAK ZŁOŻYĆ WNIOSEK?



Wnioski można składać w postaci papierowej osobiście lub pocztą na adres:


Urząd Gminy Godziesze Wielkie
ul. 11 Listopada 10
62-872 Godziesze Małe



lub w postaci dokumentu elektronicznego poprzez platformę ePUAP

BŁĘDY PRZY SKŁADANIU WNIOSKÓW

- ✗ Wniosek nie jest złożony na formularzu.
- ✗ Brak nazwy i numeru obrębu (lokalizacja przedmiotu wniosku jest niemożliwa używając jedynie numeru działki).
- ✗ Niepoprawne złożenie wniosku elektronicznego:
 - ✗ Brak podpisu elektronicznego (podpis zaufany, kwalifikowany lub osobisty).
 - ✗ Skan lub zdjęcie wniosku nie jest dokumentem elektronicznym.
 - ✗ Brak podpisu elektronicznego formularza dołączonego do podpisanego pisma przewodniego.

A vibrant rainbow arches across a cloudy sky, its colors transitioning from red on the left to violet on the right. The rainbow's base is visible on the horizon over a rural landscape. In the foreground, a paved road curves through green fields. In the middle ground, there are clusters of trees and small buildings. The sky is filled with soft, grey clouds, and the overall lighting suggests a late afternoon or early evening setting. The word "Dziękujemy" is centered in the sky area.

Dziękujemy